



АДМИНИСТРАЦИЯ МУНИЦИПАЛЬНОГО ОБРАЗОВАНИЯ «КОНОШСКОЕ»

ПОСТАНОВЛЕНИЕ

«20» октября 2023 г. № 60

п. Коноша Архангельской области

Об утверждении границ охранной зоны тепловой сети

Руководствуясь ст. 105 Земельного кодекса Российской Федерации, приказом Министерства строительства и жилищно-коммунального хозяйства Российской Федерации от 17.08.1992 № 197 «О типовых правилах охраны коммунальных тепловых сетей», приказом Федерального агентства по строительству и жилищно-коммунальному хозяйству Российской Федерации от 21.04.2000 № 92 «Об утверждении организационно-методических рекомендаций по пользованию системами коммунального теплоснабжения в городах и других населенных пунктах Российской Федерации», приказом Министерства энергетики Российской Федерации от 24.03.2003 № 115 «Об утверждении Правил технической эксплуатации тепловых энергоустановок», администрация **п о с т а н о в л я е т**:

1. Утвердить границы охранной зоны тепловой сети: сооружение – «Тепловые сети», с кадастровым номером: 29:06:000000:1040, протяженностью 30276 м., расположенные по адресу: Архангельская область, Коношский район, п. Коноша, Тепловые сети, согласно описанию местоположения границ охранной зоны, содержащемуся в схеме расположения объекта землеустройства, являющегося приложением к настоящему постановлению.

2. Установить ограничения (обременения) на земельные участки, входящие в границы охранной зоны тепловой сети определив условия ее использования в соответствии с приказом Министерства строительства и жилищно-коммунального хозяйства Российской Федерации от 17.08.1992 № 197 «О типовых правилах охраны коммунальных тепловых сетей», приказом Федерального агентства по строительству и жилищно-коммунальному хозяйству Российской Федерации от 21.04.2000 № 92 «Об утверждении организационно-методических рекомендаций по пользованию системами коммунального теплоснабжения в городах и других населенных пунктах Российской Федерации», приказом Министерства энергетики Российской Федерации от 24.03.2003 № 115 «Об утверждении Правил технической эксплуатации тепловых энергоустановок», СНиП 41-02-2003. Тепловые сети.

3. Собственнику тепловых сетей осуществить мероприятия по внесению сведений территории охранной зоны тепловой сети в государственный кадастр недвижимости.

4. Настоящее постановление вступает в силу со дня опубликования на официальном сайте органов местного самоуправления муниципального образования «Коношское» в сети «Интернет».

Глава
МО «Коношское»



А.Н.Денисов

ГРАФИЧЕСКОЕ ОПИСАНИЕ

местоположения границ населенных пунктов, территориальных зон, особо охраняемых природных территорий, зон с особыми условиями использования территории тепловая сеть

(наименование объекта, местоположение границ которого описано (далее - объект))

Раздел 1

Сведения об объекте

№ п/п	Характеристики объекта	Описание характеристик
1	2	3
1.	Местоположение объекта	Архангельская область, район Коношский, рабочий поселок Коноша
2.	Площадь объекта +/- величина погрешности определения площади (Р +/- Дельта Р)	101138 +/- 111 м ²
3.	Иные характеристики объекта	-

Раздел 2**Сведения о местоположении границ объекта**

1. Система координат МСК-29, зона 2

2. Сведения о характерных точках границ объекта

Обозначение характерных точек границ	Координаты, м		Метод определения координат характерной точки	Средняя квадратическая погрешность положения характерной точки (Mt), м	Описание обозначения точки на местности (при наличии)
	X	Y			
1	2	3	4	5	6
н1	252832.00	2521793.00	Геодезический метод	0.1	Закрепление отсутствует
н2	252814.00	2521848.00	Геодезический метод	0.1	Закрепление отсутствует
н3	252828.00	2521852.00	Геодезический метод	0.1	Закрепление отсутствует
н4	252826.00	2521858.00	Геодезический метод	0.1	Закрепление отсутствует
н5	252789.00	2521846.00	Геодезический метод	0.1	Закрепление отсутствует
н6	252769.00	2521901.00	Геодезический метод	0.1	Закрепление отсутствует
н7	252777.00	2521904.00	Геодезический метод	0.1	Закрепление отсутствует
н8	252756.00	2521965.00	Геодезический метод	0.1	Закрепление отсутствует
н9	252788.00	2521976.00	Геодезический метод	0.1	Закрепление отсутствует
н10	252786.00	2521982.00	Геодезический метод	0.1	Закрепление отсутствует
н11	252754.00	2521972.00	Геодезический метод	0.1	Закрепление отсутствует
н12	252745.00	2521998.00	Геодезический метод	0.1	Закрепление отсутствует
н13	252726.00	2522038.00	Геодезический метод	0.1	Закрепление отсутствует
н14	252730.00	2522039.00	Геодезический метод	0.1	Закрепление отсутствует
н15	252731.00	2522035.00	Геодезический метод	0.1	Закрепление отсутствует
н16	252737.00	2522037.00	Геодезический метод	0.1	Закрепление отсутствует
н17	252728.00	2522063.00	Геодезический метод	0.1	Закрепление отсутствует
н18	252732.00	2522064.00	Геодезический метод	0.1	Закрепление отсутствует
н19	252730.00	2522070.00	Геодезический метод	0.1	Закрепление отсутствует
н20	252726.00	2522069.00	Геодезический метод	0.1	Закрепление отсутствует
н21	252721.00	2522083.00	Геодезический метод	0.1	Закрепление отсутствует
н22	252707.00	2522108.00	Геодезический метод	0.1	Закрепление отсутствует

2. Сведения о характерных точках границ объекта					
Обозначение характерных точек границ	Координаты, м		Метод определения координат характерной точки	Средняя квадратическая погрешность положения характерной точки (Mt), м	Описание обозначения точки на местности (при наличии)
	X	Y			
1	2	3	4	5	6
н23	252743.00	2522121.00	Геодезический метод	0.1	Закрепление отсутствует
н24	252741.00	2522126.00	Геодезический метод	0.1	Закрепление отсутствует
н25	252704.00	2522113.00	Геодезический метод	0.1	Закрепление отсутствует
н26	252695.00	2522133.00	Геодезический метод	0.1	Закрепление отсутствует
н27	252657.00	2522166.00	Геодезический метод	0.1	Закрепление отсутствует
н28	252610.00	2522202.00	Геодезический метод	0.1	Закрепление отсутствует
н29	252613.00	2522204.00	Геодезический метод	0.1	Закрепление отсутствует
н30	252676.00	2522232.00	Геодезический метод	0.1	Закрепление отсутствует
н31	252685.00	2522226.00	Геодезический метод	0.1	Закрепление отсутствует
н32	252700.00	2522198.00	Геодезический метод	0.1	Закрепление отсутствует
н33	252714.00	2522200.00	Геодезический метод	0.1	Закрепление отсутствует
н34	252714.00	2522206.00	Геодезический метод	0.1	Закрепление отсутствует
н35	252702.00	2522205.00	Геодезический метод	0.1	Закрепление отсутствует
н36	252689.00	2522231.00	Геодезический метод	0.1	Закрепление отсутствует
н37	252682.60	2522234.30	Геодезический метод	0.1	Закрепление отсутствует
н38	252688.00	2522237.00	Геодезический метод	0.1	Закрепление отсутствует
н39	252685.00	2522242.00	Геодезический метод	0.1	Закрепление отсутствует
н40	252676.00	2522238.00	Геодезический метод	0.1	Закрепление отсутствует
н41	252652.00	2522251.00	Геодезический метод	0.1	Закрепление отсутствует
н42	252648.00	2522269.00	Геодезический метод	0.1	Закрепление отсутствует
н43	252642.00	2522269.00	Геодезический метод	0.1	Закрепление отсутствует
н44	252647.00	2522247.00	Геодезический метод	0.1	Закрепление отсутствует
н45	252670.00	2522235.00	Геодезический метод	0.1	Закрепление отсутствует
н46	252608.00	2522209.00	Геодезический метод	0.1	Закрепление отсутствует
н47	252586.98	2522189.89	Геодезический метод	0.1	Закрепление отсутствует

2. Сведения о характерных точках границ объекта					
Обозначение характерных точек границ	Координаты, м		Метод определения координат характерной точки	Средняя квадратическая погрешность положения характерной точки (Mt), м	Описание обозначения точки на местности (при наличии)
	X	Y			
1	2	3	4	5	6
н48	252582.00	2522195.00	Геодезический метод	0.1	Закрепление отсутствует
н49	252596.00	2522510.00	Геодезический метод	0.1	Закрепление отсутствует
н50	252592.65	2522522.21	Геодезический метод	0.1	Закрепление отсутствует
н51	252655.00	2522542.00	Геодезический метод	0.1	Закрепление отсутствует
н52	252766.00	2522494.00	Геодезический метод	0.1	Закрепление отсутствует
н53	252760.00	2522480.00	Геодезический метод	0.1	Закрепление отсутствует
н54	252769.00	2522451.00	Геодезический метод	0.1	Закрепление отсутствует
н55	252774.00	2522453.00	Геодезический метод	0.1	Закрепление отсутствует
н56	252766.00	2522480.00	Геодезический метод	0.1	Закрепление отсутствует
н57	252771.00	2522491.00	Геодезический метод	0.1	Закрепление отсутствует
н58	252905.64	2522431.83	Геодезический метод	0.1	Закрепление отсутствует
н59	252904.00	2522427.00	Геодезический метод	0.1	Закрепление отсутствует
н60	252913.00	2522424.00	Геодезический метод	0.1	Закрепление отсутствует
н61	252915.00	2522428.00	Геодезический метод	0.1	Закрепление отсутствует
н62	252945.00	2522414.00	Геодезический метод	0.1	Закрепление отсутствует
н63	252958.69	2522377.23	Геодезический метод	0.1	Закрепление отсутствует
н64	252955.00	2522376.00	Геодезический метод	0.1	Закрепление отсутствует
н65	252958.00	2522368.00	Геодезический метод	0.1	Закрепление отсутствует
н66	252962.00	2522369.00	Геодезический метод	0.1	Закрепление отсутствует
н67	252967.00	2522356.00	Геодезический метод	0.1	Закрепление отсутствует
н68	252987.00	2522297.00	Геодезический метод	0.1	Закрепление отсутствует
н69	252982.00	2522295.00	Геодезический метод	0.1	Закрепление отсутствует
н70	252984.00	2522287.00	Геодезический метод	0.1	Закрепление отсутствует
н71	252989.00	2522288.00	Геодезический метод	0.1	Закрепление отсутствует
н72	252995.00	2522258.00	Геодезический метод	0.1	Закрепление отсутствует

2. Сведения о характерных точках границ объекта					
Обозначение характерных точек границ	Координаты, м		Метод определения координат характерной точки	Средняя квадратическая погрешность положения характерной точки (Mt), м	Описание обозначения точки на местности (при наличии)
	X	Y			
1	2	3	4	5	6
н73	252975.00	2522251.00	Геодезический метод	0.1	Закрепление отсутствует
н74	252978.00	2522234.00	Геодезический метод	0.1	Закрепление отсутствует
н75	252962.00	2522230.00	Геодезический метод	0.1	Закрепление отсутствует
н76	252963.00	2522224.00	Геодезический метод	0.1	Закрепление отсутствует
н77	252985.00	2522229.00	Геодезический метод	0.1	Закрепление отсутствует
н78	252981.00	2522248.00	Геодезический метод	0.1	Закрепление отсутствует
н79	252996.00	2522252.00	Геодезический метод	0.1	Закрепление отсутствует
н80	253004.00	2522208.00	Геодезический метод	0.1	Закрепление отсутствует
н81	253000.00	2522207.00	Геодезический метод	0.1	Закрепление отсутствует
н82	253001.00	2522198.00	Геодезический метод	0.1	Закрепление отсутствует
н83	253005.54	2522198.33	Геодезический метод	0.1	Закрепление отсутствует
н84	253010.00	2522135.00	Геодезический метод	0.1	Закрепление отсутствует
н85	252998.00	2522133.00	Геодезический метод	0.1	Закрепление отсутствует
н86	252991.00	2522120.00	Геодезический метод	0.1	Закрепление отсутствует
н87	252923.00	2522097.00	Геодезический метод	0.1	Закрепление отсутствует
н88	252920.00	2522109.00	Геодезический метод	0.1	Закрепление отсутствует
н89	252914.00	2522107.00	Геодезический метод	0.1	Закрепление отсутствует
н90	252917.00	2522095.00	Геодезический метод	0.1	Закрепление отсутствует
н91	252889.00	2522085.00	Геодезический метод	0.1	Закрепление отсутствует
н92	252885.00	2522099.00	Геодезический метод	0.1	Закрепление отсутствует
н93	252890.00	2522100.00	Геодезический метод	0.1	Закрепление отсутствует
н94	252884.00	2522118.00	Геодезический метод	0.1	Закрепление отсутствует
н95	252879.00	2522117.00	Геодезический метод	0.1	Закрепление отсутствует
н96	252883.00	2522104.00	Геодезический метод	0.1	Закрепление отсутствует
н97	252878.00	2522103.00	Геодезический метод	0.1	Закрепление отсутствует

2. Сведения о характерных точках границ объекта					
Обозначение характерных точек границ	Координаты, м		Метод определения координат характерной точки	Средняя квадратическая погрешность положения характерной точки (Mt), м	Описание обозначения точки на местности (при наличии)
	X	Y			
1	2	3	4	5	6
н98	252884.00	2522084.00	Геодезический метод	0.1	Закрепление отсутствует
н99	252845.00	2522071.00	Геодезический метод	0.1	Закрепление отсутствует
н100	252843.00	2522077.00	Геодезический метод	0.1	Закрепление отсутствует
н101	252822.00	2522070.00	Геодезический метод	0.1	Закрепление отсутствует
н102	252795.14	2522154.63	Геодезический метод	0.1	Закрепление отсутствует
н103	252790.00	2522153.00	Геодезический метод	0.1	Закрепление отсутствует
н104	252819.00	2522062.00	Геодезический метод	0.1	Закрепление отсутствует
н105	252840.35	2522068.79	Геодезический метод	0.1	Закрепление отсутствует
н106	252842.00	2522064.00	Геодезический метод	0.1	Закрепление отсутствует
н107	252996.00	2522115.00	Геодезический метод	0.1	Закрепление отсутствует
н108	253002.00	2522127.00	Геодезический метод	0.1	Закрепление отсутствует
н109	253010.00	2522128.00	Геодезический метод	0.1	Закрепление отсутствует
н110	253013.00	2522065.00	Геодезический метод	0.1	Закрепление отсутствует
н111	253018.00	2522055.00	Геодезический метод	0.1	Закрепление отсутствует
н112	252988.00	2522042.00	Геодезический метод	0.1	Закрепление отсутствует
н113	252942.00	2522028.00	Геодезический метод	0.1	Закрепление отсутствует
н114	252939.00	2522051.00	Геодезический метод	0.1	Закрепление отсутствует
н115	252933.00	2522050.00	Геодезический метод	0.1	Закрепление отсутствует
н116	252936.00	2522025.00	Геодезический метод	0.1	Закрепление отсутствует
н117	252914.00	2522019.00	Геодезический метод	0.1	Закрепление отсутствует
н118	252911.00	2522036.00	Геодезический метод	0.1	Закрепление отсутствует
н119	252905.00	2522035.00	Геодезический метод	0.1	Закрепление отсутствует
н120	252909.00	2522018.00	Геодезический метод	0.1	Закрепление отсутствует
н121	252856.00	2522006.00	Геодезический метод	0.1	Закрепление отсутствует
н122	252853.00	2522014.00	Геодезический метод	0.1	Закрепление отсутствует

2. Сведения о характерных точках границ объекта					
Обозначение характерных точек границ	Координаты, м		Метод определения координат характерной точки	Средняя квадратическая погрешность положения характерной точки (Mt), м	Описание обозначения точки на местности (при наличии)
	X	Y			
1	2	3	4	5	6
н123	252847.00	2522012.00	Геодезический метод	0.1	Закрепление отсутствует
н124	252852.00	2521997.00	Геодезический метод	0.1	Закрепление отсутствует
н125	252869.00	2522002.00	Геодезический метод	0.1	Закрепление отсутствует
н126	252872.00	2521991.00	Геодезический метод	0.1	Закрепление отсутствует
н127	252878.00	2521993.00	Геодезический метод	0.1	Закрепление отсутствует
н128	252875.00	2522004.00	Геодезический метод	0.1	Закрепление отсутствует
н129	252912.00	2522012.00	Геодезический метод	0.1	Закрепление отсутствует
н130	252986.00	2522033.00	Геодезический метод	0.1	Закрепление отсутствует
н131	252988.00	2522028.00	Геодезический метод	0.1	Закрепление отсутствует
н132	252994.00	2522030.00	Геодезический метод	0.1	Закрепление отсутствует
н133	252992.00	2522035.00	Геодезический метод	0.1	Закрепление отсутствует
н134	253021.00	2522047.00	Геодезический метод	0.1	Закрепление отсутствует
н135	253060.00	2521931.00	Геодезический метод	0.1	Закрепление отсутствует
н136	252907.00	2521877.00	Геодезический метод	0.1	Закрепление отсутствует
н137	252888.00	2521930.00	Геодезический метод	0.1	Закрепление отсутствует
н138	252872.00	2521925.00	Геодезический метод	0.1	Закрепление отсутствует
н139	252874.00	2521919.00	Геодезический метод	0.1	Закрепление отсутствует
н140	252884.00	2521922.00	Геодезический метод	0.1	Закрепление отсутствует
н141	252901.00	2521873.00	Геодезический метод	0.1	Закрепление отсутствует
н142	252894.00	2521856.00	Геодезический метод	0.1	Закрепление отсутствует
н143	252900.00	2521854.00	Геодезический метод	0.1	Закрепление отсутствует
н144	252908.00	2521871.00	Геодезический метод	0.1	Закрепление отсутствует
н145	252998.00	2521902.00	Геодезический метод	0.1	Закрепление отсутствует
н146	253001.00	2521894.00	Геодезический метод	0.1	Закрепление отсутствует
н147	253007.00	2521896.00	Геодезический метод	0.1	Закрепление отсутствует

2. Сведения о характерных точках границ объекта					
Обозначение характерных точек границ	Координаты, м		Метод определения координат характерной точки	Средняя квадратическая погрешность положения характерной точки (Mt), м	Описание обозначения точки на местности (при наличии)
	X	Y			
1	2	3	4	5	6
н148	253004.00	2521905.00	Геодезический метод	0.1	Закрепление отсутствует
н149	253062.00	2521925.00	Геодезический метод	0.1	Закрепление отсутствует
н150	253079.00	2521871.00	Геодезический метод	0.1	Закрепление отсутствует
н151	253079.00	2521866.00	Геодезический метод	0.1	Закрепление отсутствует
н152	253046.00	2521825.00	Геодезический метод	0.1	Закрепление отсутствует
н153	253038.00	2521822.00	Геодезический метод	0.1	Закрепление отсутствует
н154	253032.00	2521841.00	Геодезический метод	0.1	Закрепление отсутствует
н155	253049.00	2521850.00	Геодезический метод	0.1	Закрепление отсутствует
н156	253047.00	2521856.00	Геодезический метод	0.1	Закрепление отсутствует
н157	253030.00	2521847.00	Геодезический метод	0.1	Закрепление отсутствует
н158	253027.00	2521854.00	Геодезический метод	0.1	Закрепление отсутствует
н159	253021.00	2521852.00	Геодезический метод	0.1	Закрепление отсутствует
н160	253032.00	2521820.00	Геодезический метод	0.1	Закрепление отсутствует
н161	252967.00	2521796.00	Геодезический метод	0.1	Закрепление отсутствует
н162	252969.00	2521790.00	Геодезический метод	0.1	Закрепление отсутствует
н163	253046.00	2521819.00	Геодезический метод	0.1	Закрепление отсутствует
н164	253062.00	2521777.00	Геодезический метод	0.1	Закрепление отсутствует
н165	252998.00	2521751.00	Геодезический метод	0.1	Закрепление отсутствует
н166	253011.00	2521720.00	Геодезический метод	0.1	Закрепление отсутствует
н167	252948.00	2521693.00	Геодезический метод	0.1	Закрепление отсутствует
н168	252936.00	2521718.00	Геодезический метод	0.1	Закрепление отсутствует
н169	252931.00	2521716.00	Геодезический метод	0.1	Закрепление отсутствует
н170	252956.00	2521661.00	Геодезический метод	0.1	Закрепление отсутствует
н171	252962.00	2521664.00	Геодезический метод	0.1	Закрепление отсутствует
н172	252952.00	2521687.00	Геодезический метод	0.1	Закрепление отсутствует

2. Сведения о характерных точках границ объекта					
Обозначение характерных точек границ	Координаты, м		Метод определения координат характерной точки	Средняя квадратическая погрешность положения характерной точки (Mt), м	Описание обозначения точки на местности (при наличии)
	X	Y			
1	2	3	4	5	6
н173	253015.00	2521714.00	Геодезический метод	0.1	Закрепление отсутствует
н174	253017.00	2521708.00	Геодезический метод	0.1	Закрепление отсутствует
н175	253023.00	2521710.00	Геодезический метод	0.1	Закрепление отсутствует
н176	253007.00	2521747.00	Геодезический метод	0.1	Закрепление отсутствует
н177	253026.00	2521756.00	Геодезический метод	0.1	Закрепление отсутствует
н178	253042.00	2521719.00	Геодезический метод	0.1	Закрепление отсутствует
н179	253048.00	2521721.00	Геодезический метод	0.1	Закрепление отсутствует
н180	253032.00	2521758.00	Геодезический метод	0.1	Закрепление отсутствует
н181	253064.00	2521771.00	Геодезический метод	0.1	Закрепление отсутствует
н182	253081.00	2521722.00	Геодезический метод	0.1	Закрепление отсутствует
н183	253101.00	2521672.00	Геодезический метод	0.1	Закрепление отсутствует
н184	253081.00	2521665.00	Геодезический метод	0.1	Закрепление отсутствует
н185	253083.00	2521659.00	Геодезический метод	0.1	Закрепление отсутствует
н186	253103.00	2521666.00	Геодезический метод	0.1	Закрепление отсутствует
н187	253111.00	2521644.00	Геодезический метод	0.1	Закрепление отсутствует
н188	253120.00	2521630.00	Геодезический метод	0.1	Закрепление отсутствует
н189	253099.00	2521620.00	Геодезический метод	0.1	Закрепление отсутствует
н190	253102.00	2521615.00	Геодезический метод	0.1	Закрепление отсутствует
н191	253123.00	2521625.00	Геодезический метод	0.1	Закрепление отсутствует
н192	253149.00	2521582.00	Геодезический метод	0.1	Закрепление отсутствует
н193	253128.00	2521569.00	Геодезический метод	0.1	Закрепление отсутствует
н194	253131.00	2521563.00	Геодезический метод	0.1	Закрепление отсутствует
н195	253152.00	2521576.00	Геодезический метод	0.1	Закрепление отсутствует
н196	253190.00	2521513.00	Геодезический метод	0.1	Закрепление отсутствует
н197	253097.00	2521446.00	Геодезический метод	0.1	Закрепление отсутствует

2. Сведения о характерных точках границ объекта					
Обозначение характерных точек границ	Координаты, м		Метод определения координат характерной точки	Средняя квадратическая погрешность положения характерной точки (Mt), м	Описание обозначения точки на местности (при наличии)
	X	Y			
1	2	3	4	5	6
н198	253088.48	2521459.25	Геодезический метод	0.1	Закрепление отсутствует
н199	253084.00	2521456.00	Геодезический метод	0.1	Закрепление отсутствует
н200	253100.51	2521432.33	Геодезический метод	0.1	Закрепление отсутствует
н201	253105.00	2521436.00	Геодезический метод	0.1	Закрепление отсутствует
н202	253101.00	2521441.00	Геодезический метод	0.1	Закрепление отсутствует
н203	253193.00	2521507.00	Геодезический метод	0.1	Закрепление отсутствует
н204	253254.00	2521409.00	Геодезический метод	0.1	Закрепление отсутствует
н205	253216.00	2521386.00	Геодезический метод	0.1	Закрепление отсутствует
н206	253076.00	2521360.00	Геодезический метод	0.1	Закрепление отсутствует
н207	253077.00	2521354.00	Геодезический метод	0.1	Закрепление отсутствует
н208	253216.00	2521379.00	Геодезический метод	0.1	Закрепление отсутствует
н209	253330.00	2521189.00	Геодезический метод	0.1	Закрепление отсутствует
н210	253292.00	2521155.00	Геодезический метод	0.1	Закрепление отсутствует
н211	253296.00	2521150.00	Геодезический метод	0.1	Закрепление отсутствует
н212	253334.00	2521183.00	Геодезический метод	0.1	Закрепление отсутствует
н213	253454.00	2520984.00	Геодезический метод	0.1	Закрепление отсутствует
н214	253439.00	2520976.00	Геодезический метод	0.1	Закрепление отсутствует
н215	253435.00	2520984.00	Геодезический метод	0.1	Закрепление отсутствует
н216	253430.00	2520982.00	Геодезический метод	0.1	Закрепление отсутствует
н217	253434.00	2520974.00	Геодезический метод	0.1	Закрепление отсутствует
н218	253397.00	2520955.00	Геодезический метод	0.1	Закрепление отсутствует
н219	253400.00	2520950.00	Геодезический метод	0.1	Закрепление отсутствует
н220	253458.00	2520979.00	Геодезический метод	0.1	Закрепление отсутствует
н221	253460.00	2520975.00	Геодезический метод	0.1	Закрепление отсутствует
н222	253411.00	2520946.00	Геодезический метод	0.1	Закрепление отсутствует

2. Сведения о характерных точках границ объекта					
Обозначение характерных точек границ	Координаты, м		Метод определения координат характерной точки	Средняя квадратическая погрешность положения характерной точки (Mt), м	Описание обозначения точки на местности (при наличии)
	X	Y			
1	2	3	4	5	6
н223	253413.00	2520941.00	Геодезический метод	0.1	Закрепление отсутствует
н224	253462.00	2520970.00	Геодезический метод	0.1	Закрепление отсутствует
н225	253472.00	2520954.00	Геодезический метод	0.1	Закрепление отсутствует
н226	253357.00	2520878.00	Геодезический метод	0.1	Закрепление отсутствует
н227	253361.00	2520873.00	Геодезический метод	0.1	Закрепление отсутствует
н228	253475.00	2520949.00	Геодезический метод	0.1	Закрепление отсутствует
н229	253563.00	2520801.00	Геодезический метод	0.1	Закрепление отсутствует
н230	253523.00	2520773.00	Геодезический метод	0.1	Закрепление отсутствует
н231	253526.00	2520768.00	Геодезический метод	0.1	Закрепление отсутствует
н232	253566.00	2520795.00	Геодезический метод	0.1	Закрепление отсутствует
н233	253574.00	2520781.00	Геодезический метод	0.1	Закрепление отсутствует
н234	253561.00	2520773.00	Геодезический метод	0.1	Закрепление отсутствует
н235	253564.00	2520768.00	Геодезический метод	0.1	Закрепление отсутствует
н236	253571.86	2520772.63	Геодезический метод	0.1	Закрепление отсутствует
н237	253577.00	2520762.00	Геодезический метод	0.1	Закрепление отсутствует
н238	253568.00	2520758.00	Геодезический метод	0.1	Закрепление отсутствует
н239	253570.00	2520752.00	Геодезический метод	0.1	Закрепление отсутствует
н240	253575.00	2520754.00	Геодезический метод	0.1	Закрепление отсутствует
н241	253582.00	2520741.00	Геодезический метод	0.1	Закрепление отсутствует
н242	253586.00	2520743.00	Геодезический метод	0.1	Закрепление отсутствует
н243	253598.00	2520719.00	Геодезический метод	0.1	Закрепление отсутствует
н244	253562.00	2520720.00	Геодезический метод	0.1	Закрепление отсутствует
н245	253562.00	2520705.00	Геодезический метод	0.1	Закрепление отсутствует
н246	253549.00	2520700.00	Геодезический метод	0.1	Закрепление отсутствует
н247	253545.00	2520710.00	Геодезический метод	0.1	Закрепление отсутствует

2. Сведения о характерных точках границ объекта					
Обозначение характерных точек границ	Координаты, м		Метод определения координат характерной точки	Средняя квадратическая погрешность положения характерной точки (Mt), м	Описание обозначения точки на местности (при наличии)
	X	Y			
1	2	3	4	5	6
н248	253539.00	2520708.00	Геодезический метод	0.1	Закрепление отсутствует
н249	253543.00	2520698.00	Геодезический метод	0.1	Закрепление отсутствует
н250	253510.00	2520685.00	Геодезический метод	0.1	Закрепление отсутствует
н251	253496.00	2520711.00	Геодезический метод	0.1	Закрепление отсутствует
н252	253440.00	2520685.00	Геодезический метод	0.1	Закрепление отсутствует
н253	253437.00	2520691.00	Геодезический метод	0.1	Закрепление отсутствует
н254	253429.00	2520688.00	Геодезический метод	0.1	Закрепление отсутствует
н255	253435.00	2520676.00	Геодезический метод	0.1	Закрепление отсутствует
н256	253493.00	2520703.00	Геодезический метод	0.1	Закрепление отсутствует
н257	253504.00	2520683.00	Геодезический метод	0.1	Закрепление отсутствует
н258	253460.00	2520667.00	Геодезический метод	0.1	Закрепление отсутствует
н259	253440.00	2520643.00	Геодезический метод	0.1	Закрепление отсутствует
н260	253444.00	2520639.00	Геодезический метод	0.1	Закрепление отсутствует
н261	253462.00	2520659.00	Геодезический метод	0.1	Закрепление отсутствует
н262	253481.00	2520623.00	Геодезический метод	0.1	Закрепление отсутствует
н263	253485.00	2520626.00	Геодезический метод	0.1	Закрепление отсутствует
н264	253492.00	2520613.00	Геодезический метод	0.1	Закрепление отсутствует
н265	253498.00	2520617.00	Геодезический метод	0.1	Закрепление отсутствует
н266	253486.00	2520636.00	Геодезический метод	0.1	Закрепление отсутствует
н267	253482.00	2520633.00	Геодезический метод	0.1	Закрепление отсутствует
н268	253477.00	2520643.00	Геодезический метод	0.1	Закрепление отсутствует
н269	253479.51	2520644.58	Геодезический метод	0.1	Закрепление отсутствует
н270	253476.34	2520649.48	Геодезический метод	0.1	Закрепление отсутствует
н271	253474.00	2520648.00	Геодезический метод	0.1	Закрепление отсутствует
н272	253467.00	2520662.00	Геодезический метод	0.1	Закрепление отсутствует

2. Сведения о характерных точках границ объекта					
Обозначение характерных точек границ	Координаты, м		Метод определения координат характерной точки	Средняя квадратическая погрешность положения характерной точки (Mt), м	Описание обозначения точки на местности (при наличии)
	X	Y			
1	2	3	4	5	6
н273	253545.00	2520692.00	Геодезический метод	0.1	Закрепление отсутствует
н274	253548.00	2520687.00	Геодезический метод	0.1	Закрепление отсутствует
н275	253544.00	2520683.00	Геодезический метод	0.1	Закрепление отсутствует
н276	253549.00	2520679.00	Геодезический метод	0.1	Закрепление отсутствует
н277	253556.00	2520687.00	Геодезический метод	0.1	Закрепление отсутствует
н278	253551.00	2520694.00	Геодезический метод	0.1	Закрепление отсутствует
н279	253563.00	2520698.00	Геодезический метод	0.1	Закрепление отсутствует
н280	253584.00	2520667.00	Геодезический метод	0.1	Закрепление отсутствует
н281	253641.00	2520602.00	Геодезический метод	0.1	Закрепление отсутствует
н282	253635.00	2520599.00	Геодезический метод	0.1	Закрепление отсутствует
н283	253627.00	2520586.00	Геодезический метод	0.1	Закрепление отсутствует
н284	253632.00	2520583.00	Геодезический метод	0.1	Закрепление отсутствует
н285	253640.00	2520595.00	Геодезический метод	0.1	Закрепление отсутствует
н286	253646.00	2520598.00	Геодезический метод	0.1	Закрепление отсутствует
н287	253669.00	2520587.00	Геодезический метод	0.1	Закрепление отсутствует
н288	253732.00	2520490.00	Геодезический метод	0.1	Закрепление отсутствует
н289	253750.56	2520467.54	Геодезический метод	0.1	Закрепление отсутствует
н290	253724.32	2520464.14	Геодезический метод	0.1	Закрепление отсутствует
н291	253735.00	2520481.00	Геодезический метод	0.1	Закрепление отсутствует
н292	253730.00	2520484.00	Геодезический метод	0.1	Закрепление отсутствует
н293	253717.00	2520463.00	Геодезический метод	0.1	Закрепление отсутствует
н294	253707.00	2520460.00	Геодезический метод	0.1	Закрепление отсутствует
н295	253703.00	2520469.00	Геодезический метод	0.1	Закрепление отсутствует
н296	253697.00	2520467.00	Геодезический метод	0.1	Закрепление отсутствует
н297	253701.00	2520458.00	Геодезический метод	0.1	Закрепление отсутствует

2. Сведения о характерных точках границ объекта					
Обозначение характерных точек границ	Координаты, м		Метод определения координат характерной точки	Средняя квадратическая погрешность положения характерной точки (Mt), м	Описание обозначения точки на местности (при наличии)
	X	Y			
1	2	3	4	5	6
н298	253667.00	2520447.00	Геодезический метод	0.1	Закрепление отсутствует
н299	253618.00	2520417.00	Геодезический метод	0.1	Закрепление отсутствует
н300	253560.00	2520359.00	Геодезический метод	0.1	Закрепление отсутствует
н301	253557.00	2520362.00	Геодезический метод	0.1	Закрепление отсутствует
н302	253553.00	2520358.00	Геодезический метод	0.1	Закрепление отсутствует
н303	253556.00	2520355.00	Геодезический метод	0.1	Закрепление отсутствует
н304	253534.00	2520333.00	Геодезический метод	0.1	Закрепление отсутствует
н305	253532.00	2520335.00	Геодезический метод	0.1	Закрепление отсутствует
н306	253528.00	2520331.00	Геодезический метод	0.1	Закрепление отсутствует
н307	253530.00	2520329.00	Геодезический метод	0.1	Закрепление отсутствует
н308	253497.00	2520294.00	Геодезический метод	0.1	Закрепление отсутствует
н309	253465.00	2520321.00	Геодезический метод	0.1	Закрепление отсутствует
н310	253444.00	2520344.00	Геодезический метод	0.1	Закрепление отсутствует
н311	253449.00	2520349.00	Геодезический метод	0.1	Закрепление отсутствует
н312	253456.00	2520350.00	Геодезический метод	0.1	Закрепление отсутствует
н313	253453.91	2520365.88	Геодезический метод	0.1	Закрепление отсутствует
н314	253447.00	2520364.00	Геодезический метод	0.1	Закрепление отсутствует
н315	253448.00	2520357.00	Геодезический метод	0.1	Закрепление отсутствует
н316	253440.00	2520349.00	Геодезический метод	0.1	Закрепление отсутствует
н317	253432.00	2520361.00	Геодезический метод	0.1	Закрепление отсутствует
н318	253451.00	2520379.00	Геодезический метод	0.1	Закрепление отсутствует
н319	253454.00	2520380.00	Геодезический метод	0.1	Закрепление отсутствует
н320	253469.00	2520390.00	Геодезический метод	0.1	Закрепление отсутствует
н321	253478.00	2520384.00	Геодезический метод	0.1	Закрепление отсутствует
н322	253480.00	2520387.00	Геодезический метод	0.1	Закрепление отсутствует

2. Сведения о характерных точках границ объекта					
Обозначение характерных точек границ	Координаты, м		Метод определения координат характерной точки	Средняя квадратическая погрешность положения характерной точки (Mt), м	Описание обозначения точки на местности (при наличии)
	X	Y			
1	2	3	4	5	6
н323	253489.00	2520379.00	Геодезический метод	0.1	Закрепление отсутствует
н324	253493.00	2520384.00	Геодезический метод	0.1	Закрепление отсутствует
н325	253480.00	2520396.00	Геодезический метод	0.1	Закрепление отсутствует
н326	253477.00	2520392.00	Геодезический метод	0.1	Закрепление отсутствует
н327	253471.00	2520396.00	Геодезический метод	0.1	Закрепление отсутствует
н328	253465.00	2520405.00	Геодезический метод	0.1	Закрепление отсутствует
н329	253477.00	2520418.00	Геодезический метод	0.1	Закрепление отсутствует
н330	253467.00	2520427.00	Геодезический метод	0.1	Закрепление отсутствует
н331	253463.00	2520422.00	Геодезический метод	0.1	Закрепление отсутствует
н332	253468.00	2520418.00	Геодезический метод	0.1	Закрепление отсутствует
н333	253457.00	2520405.00	Геодезический метод	0.1	Закрепление отсутствует
н334	253464.00	2520396.00	Геодезический метод	0.1	Закрепление отсутствует
н335	253458.00	2520393.00	Геодезический метод	0.1	Закрепление отсутствует
н336	253450.00	2520387.00	Геодезический метод	0.1	Закрепление отсутствует
н337	253429.00	2520366.00	Геодезический метод	0.1	Закрепление отсутствует
н338	253416.00	2520383.00	Геодезический метод	0.1	Закрепление отсутствует
н339	253405.54	2520402.29	Геодезический метод	0.1	Закрепление отсутствует
н340	253436.00	2520419.00	Геодезический метод	0.1	Закрепление отсутствует
н341	253437.00	2520417.00	Геодезический метод	0.1	Закрепление отсутствует
н342	253442.00	2520420.00	Геодезический метод	0.1	Закрепление отсутствует
н343	253438.00	2520426.00	Геодезический метод	0.1	Закрепление отсутствует
н344	253403.00	2520407.00	Геодезический метод	0.1	Закрепление отсутствует
н345	253398.00	2520415.00	Геодезический метод	0.1	Закрепление отсутствует
н346	253406.00	2520418.00	Геодезический метод	0.1	Закрепление отсутствует
н347	253403.61	2520423.98	Геодезический метод	0.1	Закрепление отсутствует

2. Сведения о характерных точках границ объекта					
Обозначение характерных точек границ	Координаты, м		Метод определения координат характерной точки	Средняя квадратическая погрешность положения характерной точки (Mt), м	Описание обозначения точки на местности (при наличии)
	X	Y			
1	2	3	4	5	6
н348	253396.00	2520421.00	Геодезический метод	0.1	Закрепление отсутствует
н349	253387.00	2520435.00	Геодезический метод	0.1	Закрепление отсутствует
н350	253372.00	2520428.00	Геодезический метод	0.1	Закрепление отсутствует
н351	253338.00	2520476.00	Геодезический метод	0.1	Закрепление отсутствует
н352	253323.00	2520465.00	Геодезический метод	0.1	Закрепление отсутствует
н353	253326.00	2520460.00	Геодезический метод	0.1	Закрепление отсутствует
н354	253336.00	2520468.00	Геодезический метод	0.1	Закрепление отсутствует
н355	253356.00	2520440.00	Геодезический метод	0.1	Закрепление отсутствует
н356	253344.00	2520431.00	Геодезический метод	0.1	Закрепление отсутствует
н357	253347.00	2520426.00	Геодезический метод	0.1	Закрепление отсутствует
н358	253359.00	2520435.00	Геодезический метод	0.1	Закрепление отсутствует
н359	253370.00	2520420.00	Геодезический метод	0.1	Закрепление отсутствует
н360	253385.00	2520427.00	Геодезический метод	0.1	Закрепление отсутствует
н361	253392.00	2520417.00	Геодезический метод	0.1	Закрепление отсутствует
н362	253411.00	2520380.00	Геодезический метод	0.1	Закрепление отсутствует
н363	253424.00	2520362.00	Геодезический метод	0.1	Закрепление отсутствует
н364	253359.00	2520300.00	Геодезический метод	0.1	Закрепление отсутствует
н365	253337.00	2520277.00	Геодезический метод	0.1	Закрепление отсутствует
н366	253304.00	2520270.00	Геодезический метод	0.1	Закрепление отсутствует
н367	253305.00	2520264.00	Геодезический метод	0.1	Закрепление отсутствует
н368	253336.00	2520270.00	Геодезический метод	0.1	Закрепление отсутствует
н369	253361.00	2520244.00	Геодезический метод	0.1	Закрепление отсутствует
н370	253339.00	2520222.00	Геодезический метод	0.1	Закрепление отсутствует
н371	253319.00	2520240.00	Геодезический метод	0.1	Закрепление отсутствует
н372	253322.00	2520244.00	Геодезический метод	0.1	Закрепление отсутствует

2. Сведения о характерных точках границ объекта					
Обозначение характерных точек границ	Координаты, м		Метод определения координат характерной точки	Средняя квадратическая погрешность положения характерной точки (Mt), м	Описание обозначения точки на местности (при наличии)
	X	Y			
1	2	3	4	5	6
н373	253316.91	2520248.28	Геодезический метод	0.1	Закрепление отсутствует
н374	253304.00	2520233.00	Геодезический метод	0.1	Закрепление отсутствует
н375	253284.00	2520252.00	Геодезический метод	0.1	Закрепление отсутствует
н376	253248.00	2520279.00	Геодезический метод	0.1	Закрепление отсутствует
н377	253230.00	2520269.00	Геодезический метод	0.1	Закрепление отсутствует
н378	253211.00	2520291.00	Геодезический метод	0.1	Закрепление отсутствует
н379	253205.00	2520288.00	Геодезический метод	0.1	Закрепление отсутствует
н380	253208.00	2520283.00	Геодезический метод	0.1	Закрепление отсутствует
н381	253209.27	2520283.68	Геодезический метод	0.1	Закрепление отсутствует
н382	253228.00	2520261.00	Геодезический метод	0.1	Закрепление отсутствует
н383	253247.00	2520272.00	Геодезический метод	0.1	Закрепление отсутствует
н384	253280.00	2520247.00	Геодезический метод	0.1	Закрепление отсутствует
н385	253298.00	2520231.00	Геодезический метод	0.1	Закрепление отсутствует
н386	253292.00	2520230.00	Геодезический метод	0.1	Закрепление отсутствует
н387	253267.00	2520208.00	Геодезический метод	0.1	Закрепление отсутствует
н388	253284.00	2520188.00	Геодезический метод	0.1	Закрепление отсутствует
н389	253252.00	2520158.00	Геодезический метод	0.1	Закрепление отсутствует
н390	253242.64	2520151.45	Геодезический метод	0.1	Закрепление отсутствует
н391	253239.00	2520157.00	Геодезический метод	0.1	Закрепление отсутствует
н392	253231.00	2520151.00	Геодезический метод	0.1	Закрепление отсутствует
н393	253234.00	2520146.00	Геодезический метод	0.1	Закрепление отсутствует
н394	253216.00	2520133.00	Геодезический метод	0.1	Закрепление отсутствует
н395	253201.00	2520152.00	Геодезический метод	0.1	Закрепление отсутствует
н396	253196.00	2520148.00	Геодезический метод	0.1	Закрепление отсутствует
н397	253215.00	2520124.00	Геодезический метод	0.1	Закрепление отсутствует

2. Сведения о характерных точках границ объекта					
Обозначение характерных точек границ	Координаты, м		Метод определения координат характерной точки	Средняя квадратическая погрешность положения характерной точки (Mt), м	Описание обозначения точки на местности (при наличии)
	X	Y			
1	2	3	4	5	6
н398	253241.38	2520143.54	Геодезический метод	0.1	Закрепление отсутствует
н399	253261.00	2520115.00	Геодезический метод	0.1	Закрепление отсутствует
н400	253266.00	2520118.00	Геодезический метод	0.1	Закрепление отсутствует
н401	253246.00	2520147.00	Геодезический метод	0.1	Закрепление отсутствует
н402	253255.00	2520153.00	Геодезический метод	0.1	Закрепление отсутствует
н403	253292.00	2520188.00	Геодезический метод	0.1	Закрепление отсутствует
н404	253275.00	2520208.00	Геодезический метод	0.1	Закрепление отсутствует
н405	253294.00	2520224.00	Геодезический метод	0.1	Закрепление отсутствует
н406	253303.00	2520225.00	Геодезический метод	0.1	Закрепление отсутствует
н407	253368.00	2520170.00	Геодезический метод	0.1	Закрепление отсутствует
н408	253370.00	2520172.00	Геодезический метод	0.1	Закрепление отсутствует
н409	253384.00	2520160.00	Геодезический метод	0.1	Закрепление отсутствует
н410	253395.00	2520169.00	Геодезический метод	0.1	Закрепление отсутствует
н411	253391.00	2520174.00	Геодезический метод	0.1	Закрепление отсутствует
н412	253384.00	2520169.00	Геодезический метод	0.1	Закрепление отсутствует
н413	253369.00	2520182.00	Геодезический метод	0.1	Закрепление отсутствует
н414	253367.00	2520179.00	Геодезический метод	0.1	Закрепление отсутствует
н415	253309.00	2520228.00	Геодезический метод	0.1	Закрепление отсутствует
н416	253315.00	2520235.00	Геодезический метод	0.1	Закрепление отсутствует
н417	253339.00	2520213.00	Геодезический метод	0.1	Закрепление отсутствует
н418	253355.00	2520229.00	Геодезический метод	0.1	Закрепление отсутствует
н419	253360.00	2520224.00	Геодезический метод	0.1	Закрепление отсутствует
н420	253364.00	2520229.00	Геодезический метод	0.1	Закрепление отсутствует
н421	253359.00	2520234.00	Геодезический метод	0.1	Закрепление отсутствует
н422	253380.00	2520256.00	Геодезический метод	0.1	Закрепление отсутствует

2. Сведения о характерных точках границ объекта					
Обозначение характерных точек границ	Координаты, м		Метод определения координат характерной точки	Средняя квадратическая погрешность положения характерной точки (Mt), м	Описание обозначения точки на местности (при наличии)
	X	Y			
1	2	3	4	5	6
н423	253376.00	2520260.00	Геодезический метод	0.1	Закрепление отсутствует
н424	253365.00	2520249.00	Геодезический метод	0.1	Закрепление отсутствует
н425	253342.00	2520273.00	Геодезический метод	0.1	Закрепление отсутствует
н426	253378.00	2520309.00	Геодезический метод	0.1	Закрепление отсутствует
н427	253413.00	2520282.00	Геодезический метод	0.1	Закрепление отсутствует
н428	253417.00	2520287.00	Геодезический метод	0.1	Закрепление отсутствует
н429	253382.00	2520315.00	Геодезический метод	0.1	Закрепление отсутствует
н430	253427.00	2520357.00	Геодезический метод	0.1	Закрепление отсутствует
н431	253438.00	2520342.00	Геодезический метод	0.1	Закрепление отсутствует
н432	253460.71	2520316.33	Геодезический метод	0.1	Закрепление отсутствует
н433	253497.00	2520285.00	Геодезический метод	0.1	Закрепление отсутствует
н434	253547.00	2520338.00	Геодезический метод	0.1	Закрепление отсутствует
н435	253557.00	2520326.00	Геодезический метод	0.1	Закрепление отсутствует
н436	253579.00	2520275.00	Геодезический метод	0.1	Закрепление отсутствует
н437	253566.00	2520265.00	Геодезический метод	0.1	Закрепление отсутствует
н438	253570.00	2520260.00	Геодезический метод	0.1	Закрепление отсутствует
н439	253582.00	2520269.00	Геодезический метод	0.1	Закрепление отсутствует
н440	253592.00	2520254.00	Геодезический метод	0.1	Закрепление отсутствует
н441	253604.00	2520250.00	Геодезический метод	0.1	Закрепление отсутствует
н442	253606.00	2520256.00	Геодезический метод	0.1	Закрепление отсутствует
н443	253595.00	2520260.00	Геодезический метод	0.1	Закрепление отсутствует
н444	253585.00	2520275.00	Геодезический метод	0.1	Закрепление отсутствует
н445	253583.00	2520281.00	Геодезический метод	0.1	Закрепление отсутствует
н446	253561.00	2520330.00	Геодезический метод	0.1	Закрепление отсутствует
н447	253551.00	2520342.00	Геодезический метод	0.1	Закрепление отсутствует

2. Сведения о характерных точках границ объекта					
Обозначение характерных точек границ	Координаты, м		Метод определения координат характерной точки	Средняя квадратическая погрешность положения характерной точки (Mt), м	Описание обозначения точки на местности (при наличии)
	X	Y			
1	2	3	4	5	6
н448	253582.00	2520372.00	Геодезический метод	0.1	Закрепление отсутствует
н449	253638.00	2520280.00	Геодезический метод	0.1	Закрепление отсутствует
н450	253645.00	2520284.00	Геодезический метод	0.1	Закрепление отсутствует
н451	253640.00	2520293.00	Геодезический метод	0.1	Закрепление отсутствует
н452	253692.00	2520326.00	Геодезический метод	0.1	Закрепление отсутствует
н453	253681.00	2520341.00	Геодезический метод	0.1	Закрепление отсутствует
н454	253676.00	2520338.00	Геодезический метод	0.1	Закрепление отсутствует
н455	253683.00	2520328.00	Геодезический метод	0.1	Закрепление отсутствует
н456	253635.00	2520297.00	Геодезический метод	0.1	Закрепление отсутствует
н457	253587.00	2520377.00	Геодезический метод	0.1	Закрепление отсутствует
н458	253622.00	2520412.00	Геодезический метод	0.1	Закрепление отсутствует
н459	253626.00	2520415.00	Геодезический метод	0.1	Закрепление отсутствует
н460	253629.00	2520411.00	Геодезический метод	0.1	Закрепление отсутствует
н461	253634.00	2520415.00	Геодезический метод	0.1	Закрепление отсутствует
н462	253632.00	2520418.00	Геодезический метод	0.1	Закрепление отсутствует
н463	253670.00	2520441.00	Геодезический метод	0.1	Закрепление отсутствует
н464	253719.96	2520456.53	Геодезический метод	0.1	Закрепление отсутствует
н465	253753.00	2520462.00	Геодезический метод	0.1	Закрепление отсутствует
н466	253785.00	2520415.00	Геодезический метод	0.1	Закрепление отсутствует
н467	253744.00	2520398.00	Геодезический метод	0.1	Закрепление отсутствует
н468	253749.00	2520390.00	Геодезический метод	0.1	Закрепление отсутствует
н469	253737.00	2520382.00	Геодезический метод	0.1	Закрепление отсутствует
н470	253740.00	2520377.00	Геодезический метод	0.1	Закрепление отсутствует
н471	253751.00	2520385.00	Геодезический метод	0.1	Закрепление отсутствует
н472	253772.00	2520349.00	Геодезический метод	0.1	Закрепление отсутствует

2. Сведения о характерных точках границ объекта					
Обозначение характерных точек границ	Координаты, м		Метод определения координат характерной точки	Средняя квадратическая погрешность положения характерной точки (Mt), м	Описание обозначения точки на местности (при наличии)
	X	Y			
1	2	3	4	5	6
н473	253787.00	2520359.00	Геодезический метод	0.1	Закрепление отсутствует
н474	253790.00	2520354.00	Геодезический метод	0.1	Закрепление отсутствует
н475	253775.00	2520345.00	Геодезический метод	0.1	Закрепление отсутствует
н476	253761.00	2520348.00	Геодезический метод	0.1	Закрепление отсутствует
н477	253759.00	2520342.00	Геодезический метод	0.1	Закрепление отсутствует
н478	253777.00	2520339.00	Геодезический метод	0.1	Закрепление отсутствует
н479	253781.79	2520341.39	Геодезический метод	0.1	Закрепление отсутствует
н480	253781.00	2520337.00	Геодезический метод	0.1	Закрепление отсутствует
н481	253766.00	2520336.00	Геодезический метод	0.1	Закрепление отсутствует
н482	253766.00	2520330.00	Геодезический метод	0.1	Закрепление отсутствует
н483	253787.00	2520332.00	Геодезический метод	0.1	Закрепление отсутствует
н484	253796.00	2520357.00	Геодезический метод	0.1	Закрепление отсутствует
н485	253790.00	2520367.00	Геодезический метод	0.1	Закрепление отсутствует
н486	253774.00	2520357.00	Геодезический метод	0.1	Закрепление отсутствует
н487	253752.00	2520395.00	Геодезический метод	0.1	Закрепление отсутствует
н488	253790.00	2520411.00	Геодезический метод	0.1	Закрепление отсутствует
н489	253798.00	2520417.00	Геодезический метод	0.1	Закрепление отсутствует
н490	253801.00	2520410.00	Геодезический метод	0.1	Закрепление отсутствует
н491	253821.00	2520427.00	Геодезический метод	0.1	Закрепление отсутствует
н492	253852.00	2520379.00	Геодезический метод	0.1	Закрепление отсутствует
н493	253884.00	2520398.00	Геодезический метод	0.1	Закрепление отсутствует
н494	253881.00	2520403.00	Геодезический метод	0.1	Закрепление отсутствует
н495	253853.00	2520387.00	Геодезический метод	0.1	Закрепление отсутствует
н496	253826.00	2520431.00	Геодезический метод	0.1	Закрепление отсутствует
н497	253865.00	2520458.00	Геодезический метод	0.1	Закрепление отсутствует

2. Сведения о характерных точках границ объекта					
Обозначение характерных точек границ	Координаты, м		Метод определения координат характерной точки	Средняя квадратическая погрешность положения характерной точки (Mt), м	Описание обозначения точки на местности (при наличии)
	X	Y			
1	2	3	4	5	6
н498	253883.00	2520430.00	Геодезический метод	0.1	Закрепление отсутствует
н499	253975.00	2520488.00	Геодезический метод	0.1	Закрепление отсутствует
н500	253972.00	2520493.00	Геодезический метод	0.1	Закрепление отсутствует
н501	253885.00	2520438.00	Геодезический метод	0.1	Закрепление отсутствует
н502	253882.00	2520443.00	Геодезический метод	0.1	Закрепление отсутствует
н503	253888.00	2520447.00	Геодезический метод	0.1	Закрепление отсутствует
н504	253885.00	2520452.00	Геодезический метод	0.1	Закрепление отсутствует
н505	253878.00	2520448.00	Геодезический метод	0.1	Закрепление отсутствует
н506	253841.00	2520507.00	Геодезический метод	0.1	Закрепление отсутствует
н507	253852.00	2520514.00	Геодезический метод	0.1	Закрепление отсутствует
н508	253850.00	2520525.00	Геодезический метод	0.1	Закрепление отсутствует
н509	253829.00	2520560.00	Геодезический метод	0.1	Закрепление отсутствует
н510	253844.00	2520586.00	Геодезический метод	0.1	Закрепление отсутствует
н511	253839.00	2520589.00	Геодезический метод	0.1	Закрепление отсутствует
н512	253822.00	2520559.00	Геодезический метод	0.1	Закрепление отсутствует
н513	253844.00	2520522.00	Геодезический метод	0.1	Закрепление отсутствует
н514	253845.00	2520517.00	Геодезический метод	0.1	Закрепление отсутствует
н515	253832.00	2520509.00	Геодезический метод	0.1	Закрепление отсутствует
н516	253861.00	2520463.00	Геодезический метод	0.1	Закрепление отсутствует
н517	253824.00	2520437.00	Геодезический метод	0.1	Закрепление отсутствует
н518	253803.00	2520420.00	Геодезический метод	0.1	Закрепление отсутствует
н519	253800.00	2520427.00	Геодезический метод	0.1	Закрепление отсутствует
н520	253790.00	2520419.00	Геодезический метод	0.1	Закрепление отсутствует
н521	253760.00	2520463.00	Геодезический метод	0.1	Закрепление отсутствует
н522	253784.00	2520463.00	Геодезический метод	0.1	Закрепление отсутствует

2. Сведения о характерных точках границ объекта					
Обозначение характерных точек границ	Координаты, м		Метод определения координат характерной точки	Средняя квадратическая погрешность положения характерной точки (Mt), м	Описание обозначения точки на местности (при наличии)
	X	Y			
1	2	3	4	5	6
н523	253806.00	2520482.00	Геодезический метод	0.1	Закрепление отсутствует
н524	253802.00	2520486.00	Геодезический метод	0.1	Закрепление отсутствует
н525	253782.00	2520468.00	Геодезический метод	0.1	Закрепление отсутствует
н526	253756.00	2520468.00	Геодезический метод	0.1	Закрепление отсутствует
н527	253742.00	2520487.00	Геодезический метод	0.1	Закрепление отсутствует
н528	253763.00	2520490.00	Геодезический метод	0.1	Закрепление отсутствует
н529	253761.00	2520502.00	Геодезический метод	0.1	Закрепление отсутствует
н530	253755.00	2520501.00	Геодезический метод	0.1	Закрепление отсутствует
н531	253756.00	2520495.00	Геодезический метод	0.1	Закрепление отсутствует
н532	253737.00	2520492.00	Геодезический метод	0.1	Закрепление отсутствует
н533	253673.00	2520591.00	Геодезический метод	0.1	Закрепление отсутствует
н534	253648.00	2520603.00	Геодезический метод	0.1	Закрепление отсутствует
н535	253588.00	2520673.00	Геодезический метод	0.1	Закрепление отсутствует
н536	253568.00	2520701.00	Геодезический метод	0.1	Закрепление отсутствует
н537	253568.00	2520715.00	Геодезический метод	0.1	Закрепление отсутствует
н538	253600.00	2520714.00	Геодезический метод	0.1	Закрепление отсутствует
н539	253600.00	2520710.00	Геодезический метод	0.1	Закрепление отсутствует
н540	253623.00	2520709.00	Геодезический метод	0.1	Закрепление отсутствует
н541	253626.00	2520699.00	Геодезический метод	0.1	Закрепление отсутствует
н542	253625.00	2520686.00	Геодезический метод	0.1	Закрепление отсутствует
н543	253611.00	2520683.00	Геодезический метод	0.1	Закрепление отсутствует
н544	253612.00	2520678.00	Геодезический метод	0.1	Закрепление отсутствует
н545	253626.00	2520681.00	Геодезический метод	0.1	Закрепление отсутствует
н546	253640.00	2520644.00	Геодезический метод	0.1	Закрепление отсутствует
н547	253689.00	2520599.00	Геодезический метод	0.1	Закрепление отсутствует

2. Сведения о характерных точках границ объекта					
Обозначение характерных точек границ	Координаты, м		Метод определения координат характерной точки	Средняя квадратическая погрешность положения характерной точки (Mt), м	Описание обозначения точки на местности (при наличии)
	X	Y			
1	2	3	4	5	6
н548	253693.00	2520604.00	Геодезический метод	0.1	Закрепление отсутствует
н549	253644.00	2520649.00	Геодезический метод	0.1	Закрепление отсутствует
н550	253631.00	2520686.00	Геодезический метод	0.1	Закрепление отсутствует
н551	253632.00	2520700.00	Геодезический метод	0.1	Закрепление отсутствует
н552	253629.00	2520709.00	Геодезический метод	0.1	Закрепление отсутствует
н553	253686.00	2520706.00	Геодезический метод	0.1	Закрепление отсутствует
н554	253688.00	2520757.00	Геодезический метод	0.1	Закрепление отсутствует
н555	253726.00	2520755.00	Геодезический метод	0.1	Закрепление отсутствует
н556	253744.00	2520756.00	Геодезический метод	0.1	Закрепление отсутствует
н557	253745.00	2520763.00	Геодезический метод	0.1	Закрепление отсутствует
н558	253750.00	2520762.00	Геодезический метод	0.1	Закрепление отсутствует
н559	253754.00	2520755.00	Геодезический метод	0.1	Закрепление отсутствует
н560	253745.00	2520744.00	Геодезический метод	0.1	Закрепление отсутствует
н561	253749.00	2520740.00	Геодезический метод	0.1	Закрепление отсутствует
н562	253758.00	2520750.00	Геодезический метод	0.1	Закрепление отсутствует
н563	253780.00	2520718.00	Геодезический метод	0.1	Закрепление отсутствует
н564	253776.00	2520713.00	Геодезический метод	0.1	Закрепление отсутствует
н565	253786.00	2520703.00	Геодезический метод	0.1	Закрепление отсутствует
н566	253813.00	2520654.00	Геодезический метод	0.1	Закрепление отсутствует
н567	253818.00	2520651.00	Геодезический метод	0.1	Закрепление отсутствует
н568	253820.00	2520655.00	Геодезический метод	0.1	Закрепление отсутствует
н569	253814.00	2520666.00	Геодезический метод	0.1	Закрепление отсутствует
н570	253822.00	2520672.00	Геодезический метод	0.1	Закрепление отсутствует
н571	253853.00	2520634.00	Геодезический метод	0.1	Закрепление отсутствует
н572	253859.00	2520640.00	Геодезический метод	0.1	Закрепление отсутствует

2. Сведения о характерных точках границ объекта					
Обозначение характерных точек границ	Координаты, м		Метод определения координат характерной точки	Средняя квадратическая погрешность положения характерной точки (Mt), м	Описание обозначения точки на местности (при наличии)
	X	Y			
1	2	3	4	5	6
н573	253862.00	2520637.00	Геодезический метод	0.1	Закрепление отсутствует
н574	253866.00	2520641.00	Геодезический метод	0.1	Закрепление отсутствует
н575	253859.00	2520649.00	Геодезический метод	0.1	Закрепление отсутствует
н576	253853.00	2520643.00	Геодезический метод	0.1	Закрепление отсутствует
н577	253827.00	2520676.00	Геодезический метод	0.1	Закрепление отсутствует
н578	253872.31	2520732.63	Геодезический метод	0.1	Закрепление отсутствует
н579	253874.11	2520730.38	Геодезический метод	0.1	Закрепление отсутствует
н580	253879.00	2520735.00	Геодезический метод	0.1	Закрепление отсутствует
н581	253877.46	2520737.73	Геодезический метод	0.1	Закрепление отсутствует
н582	253892.00	2520749.00	Геодезический метод	0.1	Закрепление отсутствует
н583	253921.00	2520765.00	Геодезический метод	0.1	Закрепление отсутствует
н584	253944.00	2520730.00	Геодезический метод	0.1	Закрепление отсутствует
н585	253919.00	2520711.00	Геодезический метод	0.1	Закрепление отсутствует
н586	253947.00	2520681.00	Геодезический метод	0.1	Закрепление отсутствует
н587	253952.00	2520685.00	Геодезический метод	0.1	Закрепление отсутствует
н588	253928.00	2520710.00	Геодезический метод	0.1	Закрепление отсутствует
н589	253974.00	2520744.00	Геодезический метод	0.1	Закрепление отсутствует
н590	253985.00	2520759.00	Геодезический метод	0.1	Закрепление отсутствует
н591	254010.00	2520716.00	Геодезический метод	0.1	Закрепление отсутствует
н592	254029.00	2520725.00	Геодезический метод	0.1	Закрепление отсутствует
н593	254041.00	2520696.00	Геодезический метод	0.1	Закрепление отсутствует
н594	254047.00	2520698.00	Геодезический метод	0.1	Закрепление отсутствует
н595	254033.00	2520733.00	Геодезический метод	0.1	Закрепление отсутствует
н596	254012.00	2520724.00	Геодезический метод	0.1	Закрепление отсутствует
н597	253988.00	2520765.00	Геодезический метод	0.1	Закрепление отсутствует

2. Сведения о характерных точках границ объекта					
Обозначение характерных точек границ	Координаты, м		Метод определения координат характерной точки	Средняя квадратическая погрешность положения характерной точки (Mt), м	Описание обозначения точки на местности (при наличии)
	X	Y			
1	2	3	4	5	6
н598	253968.00	2520802.00	Геодезический метод	0.1	Закрепление отсутствует
н599	253959.00	2520810.00	Геодезический метод	0.1	Закрепление отсутствует
н600	253955.00	2520805.00	Геодезический метод	0.1	Закрепление отсутствует
н601	253964.00	2520797.00	Геодезический метод	0.1	Закрепление отсутствует
н602	253982.00	2520764.00	Геодезический метод	0.1	Закрепление отсутствует
н603	253970.00	2520748.00	Геодезический метод	0.1	Закрепление отсутствует
н604	253949.00	2520734.00	Геодезический метод	0.1	Закрепление отсутствует
н605	253923.00	2520773.00	Геодезический метод	0.1	Закрепление отсутствует
н606	253889.00	2520755.00	Геодезический метод	0.1	Закрепление отсутствует
н607	253872.00	2520741.00	Геодезический метод	0.1	Закрепление отсутствует
н608	253821.00	2520678.00	Геодезический метод	0.1	Закрепление отсутствует
н609	253811.00	2520671.00	Геодезический метод	0.1	Закрепление отсутствует
н610	253789.00	2520708.00	Геодезический метод	0.1	Закрепление отсутствует
н611	253784.00	2520713.00	Геодезический метод	0.1	Закрепление отсутствует
н612	253788.00	2520718.00	Геодезический метод	0.1	Закрепление отсутствует
н613	253753.00	2520768.00	Геодезический метод	0.1	Закрепление отсутствует
н614	253755.00	2520781.00	Геодезический метод	0.1	Закрепление отсутствует
н615	253749.00	2520782.00	Геодезический метод	0.1	Закрепление отсутствует
н616	253747.00	2520769.00	Геодезический метод	0.1	Закрепление отсутствует
н617	253738.71	2520770.68	Геодезический метод	0.1	Закрепление отсутствует
н618	253738.00	2520762.00	Геодезический метод	0.1	Закрепление отсутствует
н619	253727.00	2520761.00	Геодезический метод	0.1	Закрепление отсутствует
н620	253682.00	2520763.00	Геодезический метод	0.1	Закрепление отсутствует
н621	253680.00	2520713.00	Геодезический метод	0.1	Закрепление отсутствует
н622	253627.00	2520715.00	Геодезический метод	0.1	Закрепление отсутствует

2. Сведения о характерных точках границ объекта					
Обозначение характерных точек границ	Координаты, м		Метод определения координат характерной точки	Средняя квадратическая погрешность положения характерной точки (Mt), м	Описание обозначения точки на местности (при наличии)
	X	Y			
1	2	3	4	5	6
н623	253626.00	2520737.00	Геодезический метод	0.1	Закрепление отсутствует
н624	253620.00	2520737.00	Геодезический метод	0.1	Закрепление отсутствует
н625	253621.00	2520715.00	Геодезический метод	0.1	Закрепление отсутствует
н626	253606.00	2520716.00	Геодезический метод	0.1	Закрепление отсутствует
н627	253576.00	2520775.00	Геодезический метод	0.1	Закрепление отсутствует
н628	253583.00	2520779.00	Геодезический метод	0.1	Закрепление отсутствует
н629	253574.00	2520794.00	Геодезический метод	0.1	Закрепление отсутствует
н630	253599.00	2520809.00	Геодезический метод	0.1	Закрепление отсутствует
н631	253596.00	2520814.00	Геодезический метод	0.1	Закрепление отсутствует
н632	253571.00	2520799.00	Геодезический метод	0.1	Закрепление отсутствует
н633	253510.00	2520903.00	Геодезический метод	0.1	Закрепление отсутствует
н634	253518.00	2520908.00	Геодезический метод	0.1	Закрепление отсутствует
н635	253523.00	2520900.00	Геодезический метод	0.1	Закрепление отсутствует
н636	253531.00	2520905.00	Геодезический метод	0.1	Закрепление отсутствует
н637	253528.00	2520910.00	Геодезический метод	0.1	Закрепление отсутствует
н638	253525.00	2520908.00	Геодезический метод	0.1	Закрепление отсутствует
н639	253520.00	2520916.00	Геодезический метод	0.1	Закрепление отсутствует
н640	253507.00	2520908.00	Геодезический метод	0.1	Закрепление отсутствует
н641	253451.00	2521001.00	Геодезический метод	0.1	Закрепление отсутствует
н642	253483.00	2521046.00	Геодезический метод	0.1	Закрепление отсутствует
н643	253478.00	2521050.00	Геодезический метод	0.1	Закрепление отсутствует
н644	253448.00	2521007.00	Геодезический метод	0.1	Закрепление отсутствует
н645	253406.00	2521076.00	Геодезический метод	0.1	Закрепление отсутствует
н646	253408.00	2521077.00	Геодезический метод	0.1	Закрепление отсутствует
н647	253405.00	2521082.00	Геодезический метод	0.1	Закрепление отсутствует

2. Сведения о характерных точках границ объекта					
Обозначение характерных точек границ	Координаты, м		Метод определения координат характерной точки	Средняя квадратическая погрешность положения характерной точки (Mt), м	Описание обозначения точки на местности (при наличии)
	X	Y			
1	2	3	4	5	6
н648	253403.00	2521081.00	Геодезический метод	0.1	Закрепление отсутствует
н649	253221.00	2521382.00	Геодезический метод	0.1	Закрепление отсутствует
н650	253262.00	2521407.00	Геодезический метод	0.1	Закрепление отсутствует
н651	253207.00	2521498.00	Геодезический метод	0.1	Закрепление отсутствует
н652	253212.00	2521502.00	Геодезический метод	0.1	Закрепление отсутствует
н653	253205.00	2521514.00	Геодезический метод	0.1	Закрепление отсутствует
н654	253199.00	2521510.00	Геодезический метод	0.1	Закрепление отсутствует
н655	253118.00	2521645.00	Геодезический метод	0.1	Закрепление отсутствует
н656	253131.00	2521653.00	Геодезический метод	0.1	Закрепление отсутствует
н657	253128.00	2521658.00	Геодезический метод	0.1	Закрепление отсутствует
н658	253115.00	2521650.00	Геодезический метод	0.1	Закрепление отсутствует
н659	253088.00	2521722.00	Геодезический метод	0.1	Закрепление отсутствует
н660	253116.00	2521732.00	Геодезический метод	0.1	Закрепление отсутствует
н661	253114.00	2521738.00	Геодезический метод	0.1	Закрепление отсутствует
н662	253086.00	2521728.00	Геодезический метод	0.1	Закрепление отсутствует
н663	253060.00	2521798.00	Геодезический метод	0.1	Закрепление отсутствует
н664	253072.00	2521802.00	Геодезический метод	0.1	Закрепление отсутствует
н665	253083.00	2521798.00	Геодезический метод	0.1	Закрепление отсутствует
н666	253085.00	2521804.00	Геодезический метод	0.1	Закрепление отсутствует
н667	253073.00	2521808.00	Геодезический метод	0.1	Закрепление отсутствует
н668	253058.00	2521803.00	Геодезический метод	0.1	Закрепление отсутствует
н669	253051.00	2521822.00	Геодезический метод	0.1	Закрепление отсутствует
н670	253085.00	2521865.00	Геодезический метод	0.1	Закрепление отсутствует
н671	253084.96	2521869.63	Геодезический метод	0.1	Закрепление отсутствует
н672	253088.95	2521870.58	Геодезический метод	0.1	Закрепление отсутствует

2. Сведения о характерных точках границ объекта					
Обозначение характерных точек границ	Координаты, м		Метод определения координат характерной точки	Средняя квадратическая погрешность положения характерной точки (Mt), м	Описание обозначения точки на местности (при наличии)
	X	Y			
1	2	3	4	5	6
н673	253088.00	2521877.00	Геодезический метод	0.1	Закрепление отсутствует
н674	253083.68	2521875.95	Геодезический метод	0.1	Закрепление отсутствует
н675	253079.00	2521890.00	Геодезический метод	0.1	Закрепление отсутствует
н676	253126.00	2521910.00	Геодезический метод	0.1	Закрепление отсутствует
н677	253139.00	2521886.00	Геодезический метод	0.1	Закрепление отсутствует
н678	253134.67	2521884.27	Геодезический метод	0.1	Закрепление отсутствует
н679	253137.16	2521878.48	Геодезический метод	0.1	Закрепление отсутствует
н680	253141.00	2521880.00	Геодезический метод	0.1	Закрепление отсутствует
н681	253150.00	2521860.00	Геодезический метод	0.1	Закрепление отсутствует
н682	253139.00	2521824.00	Геодезический метод	0.1	Закрепление отсутствует
н683	253133.53	2521824.91	Геодезический метод	0.1	Закрепление отсутствует
н684	253132.00	2521819.00	Геодезический метод	0.1	Закрепление отсутствует
н685	253137.16	2521817.58	Геодезический метод	0.1	Закрепление отсутствует
н686	253128.00	2521786.00	Геодезический метод	0.1	Закрепление отсутствует
н687	253123.00	2521787.00	Геодезический метод	0.1	Закрепление отсутствует
н688	253122.00	2521781.00	Геодезический метод	0.1	Закрепление отсутствует
н689	253129.00	2521779.00	Геодезический метод	0.1	Закрепление отсутствует
н690	253178.00	2521753.00	Геодезический метод	0.1	Закрепление отсутствует
н691	253181.00	2521758.00	Геодезический метод	0.1	Закрепление отсутствует
н692	253134.00	2521783.00	Геодезический метод	0.1	Закрепление отсутствует
н693	253157.00	2521862.00	Геодезический метод	0.1	Закрепление отсутствует
н694	253129.00	2521918.00	Геодезический метод	0.1	Закрепление отсутствует
н695	253077.00	2521896.00	Геодезический метод	0.1	Закрепление отсутствует
н696	253072.00	2521913.00	Геодезический метод	0.1	Закрепление отсутствует
н697	253077.00	2521915.00	Геодезический метод	0.1	Закрепление отсутствует

2. Сведения о характерных точках границ объекта					
Обозначение характерных точек границ	Координаты, м		Метод определения координат характерной точки	Средняя квадратическая погрешность положения характерной точки (Mt), м	Описание обозначения точки на местности (при наличии)
	X	Y			
1	2	3	4	5	6
н698	253074.00	2521924.00	Геодезический метод	0.1	Закрепление отсутствует
н699	253068.00	2521922.00	Геодезический метод	0.1	Закрепление отсутствует
н700	253067.00	2521926.00	Геодезический метод	0.1	Закрепление отсутствует
н701	253070.00	2521927.00	Геодезический метод	0.1	Закрепление отсутствует
н702	253068.00	2521933.00	Геодезический метод	0.1	Закрепление отсутствует
н703	253065.94	2521932.22	Геодезический метод	0.1	Закрепление отсутствует
н704	253064.00	2521939.00	Геодезический метод	0.1	Закрепление отсутствует
н705	253054.00	2521966.00	Геодезический метод	0.1	Закрепление отсутствует
н706	253057.21	2521967.41	Геодезический метод	0.1	Закрепление отсутствует
н707	253055.16	2521973.51	Геодезический метод	0.1	Закрепление отсутствует
н708	253052.00	2521972.00	Геодезический метод	0.1	Закрепление отсутствует
н709	253030.00	2522037.00	Геодезический метод	0.1	Закрепление отсутствует
н710	253036.00	2522039.00	Геодезический метод	0.1	Закрепление отсутствует
н711	253033.00	2522049.00	Геодезический метод	0.1	Закрепление отсутствует
н712	253028.00	2522047.00	Геодезический метод	0.1	Закрепление отсутствует
н713	253026.00	2522052.00	Геодезический метод	0.1	Закрепление отсутствует
н714	253060.00	2522069.00	Геодезический метод	0.1	Закрепление отсутствует
н715	253058.00	2522076.00	Геодезический метод	0.1	Закрепление отсутствует
н716	253053.00	2522074.00	Геодезический метод	0.1	Закрепление отсутствует
н717	253053.00	2522072.00	Геодезический метод	0.1	Закрепление отсутствует
н718	253024.00	2522058.00	Геодезический метод	0.1	Закрепление отсутствует
н719	253020.00	2522068.00	Геодезический метод	0.1	Закрепление отсутствует
н720	253015.00	2522162.00	Геодезический метод	0.1	Закрепление отсутствует
н721	253089.00	2522183.00	Геодезический метод	0.1	Закрепление отсутствует
н722	253091.00	2522178.00	Геодезический метод	0.1	Закрепление отсутствует

2. Сведения о характерных точках границ объекта					
Обозначение характерных точек границ	Координаты, м		Метод определения координат характерной точки	Средняя квадратическая погрешность положения характерной точки (Mt), м	Описание обозначения точки на местности (при наличии)
	X	Y			
1	2	3	4	5	6
н723	253097.00	2522180.00	Геодезический метод	0.1	Закрепление отсутствует
н724	253092.00	2522191.00	Геодезический метод	0.1	Закрепление отсутствует
н725	253014.00	2522168.00	Геодезический метод	0.1	Закрепление отсутствует
н726	253013.00	2522192.00	Геодезический метод	0.1	Закрепление отсутствует
н727	253046.00	2522204.00	Геодезический метод	0.1	Закрепление отсутствует
н728	253044.00	2522210.00	Геодезический метод	0.1	Закрепление отсутствует
н729	253012.00	2522198.00	Геодезический метод	0.1	Закрепление отсутствует
н730	253006.00	2522233.00	Геодезический метод	0.1	Закрепление отсутствует
н731	253028.00	2522241.00	Геодезический метод	0.1	Закрепление отсутствует
н732	253026.00	2522247.00	Геодезический метод	0.1	Закрепление отсутствует
н733	253005.00	2522239.00	Геодезический метод	0.1	Закрепление отсутствует
н734	252995.00	2522290.00	Геодезический метод	0.1	Закрепление отсутствует
н735	253048.00	2522306.00	Геодезический метод	0.1	Закрепление отсутствует
н736	253053.00	2522289.00	Геодезический метод	0.1	Закрепление отсутствует
н737	253063.00	2522290.00	Геодезический метод	0.1	Закрепление отсутствует
н738	253071.00	2522262.00	Геодезический метод	0.1	Закрепление отсутствует
н739	253077.00	2522264.00	Геодезический метод	0.1	Закрепление отсутствует
н740	253068.00	2522296.00	Геодезический метод	0.1	Закрепление отсутствует
н741	253058.00	2522295.00	Геодезический метод	0.1	Закрепление отсутствует
н742	253049.84	2522324.68	Геодезический метод	0.1	Закрепление отсутствует
н743	253044.00	2522323.00	Геодезический метод	0.1	Закрепление отсутствует
н744	253047.00	2522312.00	Геодезический метод	0.1	Закрепление отсутствует
н745	253015.00	2522303.00	Геодезический метод	0.1	Закрепление отсутствует
н746	253012.00	2522313.00	Геодезический метод	0.1	Закрепление отсутствует
н747	253006.00	2522311.00	Геодезический метод	0.1	Закрепление отсутствует

2. Сведения о характерных точках границ объекта					
Обозначение характерных точек границ	Координаты, м		Метод определения координат характерной точки	Средняя квадратическая погрешность положения характерной точки (Mt), м	Описание обозначения точки на местности (при наличии)
	X	Y			
1	2	3	4	5	6
н748	253009.00	2522301.00	Геодезический метод	0.1	Закрепление отсутствует
н749	252994.00	2522296.00	Геодезический метод	0.1	Закрепление отсутствует
н750	252972.84	2522357.48	Геодезический метод	0.1	Закрепление отсутствует
н751	252992.00	2522365.00	Геодезический метод	0.1	Закрепление отсутствует
н752	252990.00	2522371.00	Геодезический метод	0.1	Закрепление отсутствует
н753	252971.00	2522364.00	Геодезический метод	0.1	Закрепление отсутствует
н754	252950.00	2522418.00	Геодезический метод	0.1	Закрепление отсутствует
н755	252657.00	2522548.00	Геодезический метод	0.1	Закрепление отсутствует
н756	252591.00	2522528.00	Геодезический метод	0.1	Закрепление отсутствует
н757	252580.00	2522558.00	Геодезический метод	0.1	Закрепление отсутствует
н758	252554.00	2522551.00	Геодезический метод	0.1	Закрепление отсутствует
н759	252544.00	2522546.00	Геодезический метод	0.1	Закрепление отсутствует
н760	252546.00	2522540.00	Геодезический метод	0.1	Закрепление отсутствует
н761	252556.00	2522545.00	Геодезический метод	0.1	Закрепление отсутствует
н762	252576.00	2522550.00	Геодезический метод	0.1	Закрепление отсутствует
н763	252585.00	2522525.00	Геодезический метод	0.1	Закрепление отсутствует
н764	252589.00	2522509.00	Геодезический метод	0.1	Закрепление отсутствует
н765	252586.00	2522449.00	Геодезический метод	0.1	Закрепление отсутствует
н766	252575.00	2522192.00	Геодезический метод	0.1	Закрепление отсутствует
н767	252586.00	2522180.00	Геодезический метод	0.1	Закрепление отсутствует
н768	252606.00	2522198.00	Геодезический метод	0.1	Закрепление отсутствует
н769	252642.00	2522170.00	Геодезический метод	0.1	Закрепление отсутствует
н770	252639.00	2522166.00	Геодезический метод	0.1	Закрепление отсутствует
н771	252648.00	2522159.00	Геодезический метод	0.1	Закрепление отсутствует
н772	252651.00	2522163.00	Геодезический метод	0.1	Закрепление отсутствует

2. Сведения о характерных точках границ объекта					
Обозначение характерных точек границ	Координаты, м		Метод определения координат характерной точки	Средняя квадратическая погрешность положения характерной точки (Mt), м	Описание обозначения точки на местности (при наличии)
	X	Y			
1	2	3	4	5	6
н773	252673.00	2522144.00	Геодезический метод	0.1	Закрепление отсутствует
н774	252646.00	2522111.00	Геодезический метод	0.1	Закрепление отсутствует
н775	252651.00	2522107.00	Геодезический метод	0.1	Закрепление отсутствует
н776	252678.00	2522140.00	Геодезический метод	0.1	Закрепление отсутствует
н777	252690.00	2522130.00	Геодезический метод	0.1	Закрепление отсутствует
н778	252716.00	2522080.00	Геодезический метод	0.1	Закрепление отсутствует
н779	252728.00	2522046.00	Геодезический метод	0.1	Закрепление отсутствует
н780	252718.00	2522042.00	Геодезический метод	0.1	Закрепление отсутствует
н781	252740.00	2521995.00	Геодезический метод	0.1	Закрепление отсутствует
н782	252745.00	2521980.00	Геодезический метод	0.1	Закрепление отсутствует
н783	252719.00	2521970.00	Геодезический метод	0.1	Закрепление отсутствует
н784	252687.00	2522060.00	Геодезический метод	0.1	Закрепление отсутствует
н785	252681.00	2522058.00	Геодезический метод	0.1	Закрепление отсутствует
н786	252713.00	2521968.00	Геодезический метод	0.1	Закрепление отсутствует
н787	252664.00	2521949.00	Геодезический метод	0.1	Закрепление отсутствует
н788	252675.00	2521920.00	Геодезический метод	0.1	Закрепление отсутствует
н789	252672.00	2521919.00	Геодезический метод	0.1	Закрепление отсутствует
н790	252677.00	2521907.00	Геодезический метод	0.1	Закрепление отсутствует
н791	252682.00	2521909.00	Геодезический метод	0.1	Закрепление отсутствует
н792	252679.00	2521916.00	Геодезический метод	0.1	Закрепление отсутствует
н793	252683.00	2521918.00	Геодезический метод	0.1	Закрепление отсутствует
н794	252673.00	2521945.00	Геодезический метод	0.1	Закрепление отсутствует
н795	252715.00	2521962.00	Геодезический метод	0.1	Закрепление отсутствует
н796	252735.00	2521904.00	Геодезический метод	0.1	Закрепление отсутствует
н797	252741.00	2521906.00	Геодезический метод	0.1	Закрепление отсутствует

2. Сведения о характерных точках границ объекта					
Обозначение характерных точек границ	Координаты, м		Метод определения координат характерной точки	Средняя квадратическая погрешность положения характерной точки (Mt), м	Описание обозначения точки на местности (при наличии)
	X	Y			
1	2	3	4	5	6
н798	252721.00	2521964.00	Геодезический метод	0.1	Закрепление отсутствует
н799	252746.00	2521974.00	Геодезический метод	0.1	Закрепление отсутствует
н800	252770.00	2521906.00	Геодезический метод	0.1	Закрепление отсутствует
н801	252762.00	2521903.00	Геодезический метод	0.1	Закрепление отсутствует
н802	252786.00	2521839.00	Геодезический метод	0.1	Закрепление отсутствует
н803	252808.00	2521846.00	Геодезический метод	0.1	Закрепление отсутствует
н804	252827.00	2521791.00	Геодезический метод	0.1	Закрепление отсутствует
н1	252832.00	2521793.00	Геодезический метод	0.1	Закрепление отсутствует
н805	255013.11	2523776.50	Геодезический метод	0.1	Закрепление отсутствует
н806	255014.06	2523786.68	Геодезический метод	0.1	Закрепление отсутствует
н807	255010.08	2523787.24	Геодезический метод	0.1	Закрепление отсутствует
н808	255017.83	2523853.04	Геодезический метод	0.1	Закрепление отсутствует
н809	255011.88	2523854.03	Геодезический метод	0.1	Закрепление отсутствует
н810	255011.28	2523849.03	Геодезический метод	0.1	Закрепление отсутствует
н811	255004.69	2523850.19	Геодезический метод	0.1	Закрепление отсутствует
н812	255008.67	2523881.40	Геодезический метод	0.1	Закрепление отсутствует
н813	254955.25	2523889.29	Геодезический метод	0.1	Закрепление отсутствует
н814	254956.45	2523897.43	Геодезический метод	0.1	Закрепление отсутствует
н815	254950.50	2523898.45	Геодезический метод	0.1	Закрепление отсутствует
н816	254949.27	2523890.28	Геодезический метод	0.1	Закрепление отсутствует
н817	254909.58	2523897.00	Геодезический метод	0.1	Закрепление отсутствует
н818	254911.59	2523906.30	Геодезический метод	0.1	Закрепление отсутствует
н819	254905.64	2523907.29	Геодезический метод	0.1	Закрепление отсутствует
н820	254903.77	2523897.92	Геодезический метод	0.1	Закрепление отсутствует
н821	254862.49	2523904.93	Геодезический метод	0.1	Закрепление отсутствует

2. Сведения о характерных точках границ объекта					
Обозначение характерных точек границ	Координаты, м		Метод определения координат характерной точки	Средняя квадратическая погрешность положения характерной точки (Mt), м	Описание обозначения точки на местности (при наличии)
	X	Y			
1	2	3	4	5	6
н822	254864.05	2523913.77	Геодезический метод	0.1	Закрепление отсутствует
н823	254858.03	2523914.90	Геодезический метод	0.1	Закрепление отсутствует
н824	254856.41	2523905.98	Геодезический метод	0.1	Закрепление отсутствует
н825	254837.21	2523909.23	Геодезический метод	0.1	Закрепление отсутствует
н826	254850.30	2523982.28	Геодезический метод	0.1	Закрепление отсутствует
н827	254906.43	2523965.94	Геодезический метод	0.1	Закрепление отсутствует
н828	254905.90	2523963.69	Геодезический метод	0.1	Закрепление отсутствует
н829	254911.82	2523962.49	Геодезический метод	0.1	Закрепление отсутствует
н830	254912.28	2523964.46	Геодезический метод	0.1	Закрепление отсутствует
н831	254962.67	2523955.23	Геодезический метод	0.1	Закрепление отсутствует
н832	254962.70	2523954.07	Геодезический метод	0.1	Закрепление отсутствует
н833	254968.83	2523953.22	Геодезический метод	0.1	Закрепление отсутствует
н834	254968.97	2523954.19	Геодезический метод	0.1	Закрепление отсутствует
н835	254981.48	2523951.74	Геодезический метод	0.1	Закрепление отсутствует
н836	254982.92	2523956.08	Геодезический метод	0.1	Закрепление отсутствует
н837	255014.63	2523950.14	Геодезический метод	0.1	Закрепление отсутствует
н838	255013.01	2523936.60	Геодезический метод	0.1	Закрепление отсутствует
н839	255011.84	2523934.18	Геодезический метод	0.1	Закрепление отсутствует
н840	255005.03	2523891.65	Геодезический метод	0.1	Закрепление отсутствует
н841	255019.75	2523889.71	Геодезический метод	0.1	Закрепление отсутствует
н842	255020.56	2523895.66	Геодезический метод	0.1	Закрепление отсутствует
н843	255011.93	2523896.83	Геодезический метод	0.1	Закрепление отсутствует
н844	255017.32	2523931.28	Геодезический метод	0.1	Закрепление отсутствует
н845	255034.92	2523917.36	Геодезический метод	0.1	Закрепление отсутствует
н846	255035.90	2523923.42	Геодезический метод	0.1	Закрепление отсутствует

2. Сведения о характерных точках границ объекта					
Обозначение характерных точек границ	Координаты, м		Метод определения координат характерной точки	Средняя квадратическая погрешность положения характерной точки (Mt), м	Описание обозначения точки на местности (при наличии)
	X	Y			
1	2	3	4	5	6
н847	255018.96	2523937.44	Геодезический метод	0.1	Закрепление отсутствует
н848	255020.76	2523948.47	Геодезический метод	0.1	Закрепление отсутствует
н849	255020.76	2523957.40	Геодезический метод	0.1	Закрепление отсутствует
н850	255023.51	2523957.05	Геодезический метод	0.1	Закрепление отсутствует
н851	255024.16	2523962.95	Геодезический метод	0.1	Закрепление отсутствует
н852	255021.43	2523963.51	Геодезический метод	0.1	Закрепление отсутствует
н853	255023.93	2523975.77	Геодезический метод	0.1	Закрепление отсутствует
н854	255040.66	2523973.34	Геодезический метод	0.1	Закрепление отсутствует
н855	255041.65	2523979.26	Геодезический метод	0.1	Закрепление отсутствует
н856	255019.21	2523982.53	Геодезический метод	0.1	Закрепление отсутствует
н857	255014.59	2523962.42	Геодезический метод	0.1	Закрепление отсутствует
н858	255013.96	2523956.68	Геодезический метод	0.1	Закрепление отсутствует
н859	254978.52	2523962.63	Геодезический метод	0.1	Закрепление отсутствует
н860	254977.32	2523958.97	Геодезический метод	0.1	Закрепление отсутствует
н861	254970.21	2523960.16	Геодезический метод	0.1	Закрепление отсутствует
н862	254978.17	2523978.48	Геодезический метод	0.1	Закрепление отсутствует
н863	254983.95	2523977.64	Геодезический метод	0.1	Закрепление отсутствует
н864	254985.36	2523983.41	Геодезический метод	0.1	Закрепление отсутствует
н865	254980.48	2523984.11	Геодезический метод	0.1	Закрепление отсутствует
н866	254982.87	2523995.46	Геодезический метод	0.1	Закрепление отсутствует
н867	254983.54	2523999.48	Геодезический метод	0.1	Закрепление отсутствует
н868	254997.28	2523997.64	Геодезический метод	0.1	Закрепление отсутствует
н869	254998.69	2524006.59	Геодезический метод	0.1	Закрепление отсутствует
н870	254993.02	2524007.58	Геодезический метод	0.1	Закрепление отсутствует
н871	254992.59	2524004.76	Геодезический метод	0.1	Закрепление отсутствует

2. Сведения о характерных точках границ объекта					
Обозначение характерных точек границ	Координаты, м		Метод определения координат характерной точки	Средняя квадратическая погрешность положения характерной точки (Mt), м	Описание обозначения точки на местности (при наличии)
	X	Y			
1	2	3	4	5	6
н872	254978.89	2524006.03	Геодезический метод	0.1	Закрепление отсутствует
н873	254973.25	2523982.99	Геодезический метод	0.1	Закрепление отсутствует
н874	254963.87	2523961.50	Геодезический метод	0.1	Закрепление отсутствует
н875	254910.04	2523971.08	Геодезический метод	0.1	Закрепление отсутствует
н876	254851.21	2523988.35	Геодезический метод	0.1	Закрепление отсутствует
н877	254854.42	2524009.97	Геодезический метод	0.1	Закрепление отсутствует
н878	254837.65	2524011.73	Геодезический метод	0.1	Закрепление отсутствует
н879	254840.33	2524037.52	Геодезический метод	0.1	Закрепление отсутствует
н880	254833.78	2524038.79	Геодезический метод	0.1	Закрепление отсутствует
н881	254832.79	2524032.87	Геодезический метод	0.1	Закрепление отсутствует
н882	254833.71	2524032.80	Геодезический метод	0.1	Закрепление отсутствует
н883	254830.75	2524005.96	Геодезический метод	0.1	Закрепление отсутствует
н884	254847.52	2524004.48	Геодезический метод	0.1	Закрепление отсутствует
н885	254826.87	2523883.72	Геодезический метод	0.1	Закрепление отсутствует
н886	254838.36	2523880.13	Геодезический метод	0.1	Закрепление отсутствует
н887	254833.43	2523848.00	Геодезический метод	0.1	Закрепление отсутствует
н888	254816.17	2523787.77	Геодезический метод	0.1	Закрепление отсутствует
н889	254812.36	2523768.74	Геодезический метод	0.1	Закрепление отсутствует
н890	254818.28	2523767.97	Геодезический метод	0.1	Закрепление отсутствует
н891	254821.73	2523785.80	Геодезический метод	0.1	Закрепление отсутствует
н892	254838.92	2523845.40	Геодезический метод	0.1	Закрепление отсутствует
н893	254845.51	2523884.15	Геодезический метод	0.1	Закрепление отсутствует
н894	254833.95	2523887.95	Геодезический метод	0.1	Закрепление отсутствует
н895	254836.42	2523902.89	Геодезический метод	0.1	Закрепление отсутствует
н896	254948.35	2523884.25	Геодезический метод	0.1	Закрепление отсутствует

2. Сведения о характерных точках границ объекта					
Обозначение характерных точек границ	Координаты, м		Метод определения координат характерной точки	Средняя квадратическая погрешность положения характерной точки (Mt), м	Описание обозначения точки на местности (при наличии)
	X	Y			
1	2	3	4	5	6
н897	254934.58	2523802.00	Геодезический метод	0.1	Закрепление отсутствует
н898	254922.67	2523803.41	Геодезический метод	0.1	Закрепление отсутствует
н899	254921.83	2523797.28	Геодезический метод	0.1	Закрепление отсутствует
н900	254933.94	2523795.94	Геодезический метод	0.1	Закрепление отсутствует
н901	254933.10	2523791.08	Геодезический метод	0.1	Закрепление отсутствует
н902	254939.16	2523790.58	Геодезический метод	0.1	Закрепление отсутствует
н903	254944.93	2523826.73	Геодезический метод	0.1	Закрепление отсутствует
н904	254958.32	2523825.60	Геодезический метод	0.1	Закрепление отсутствует
н905	254959.02	2523831.59	Геодезический метод	0.1	Закрепление отсутствует
н906	254945.71	2523832.79	Геодезический метод	0.1	Закрепление отсутствует
н907	254950.22	2523861.11	Геодезический метод	0.1	Закрепление отсутствует
н908	254962.56	2523859.03	Геодезический метод	0.1	Закрепление отсутствует
н909	254963.41	2523864.98	Геодезический метод	0.1	Закрепление отсутствует
н910	254951.57	2523867.06	Геодезический метод	0.1	Закрепление отсутствует
н911	254954.25	2523883.41	Геодезический метод	0.1	Закрепление отсутствует
н912	255001.96	2523876.33	Геодезический метод	0.1	Закрепление отсутствует
н913	254997.98	2523845.01	Геодезический метод	0.1	Закрепление отсутствует
н914	255010.38	2523842.93	Геодезический метод	0.1	Закрепление отсутствует
н915	255003.14	2523782.13	Геодезический метод	0.1	Закрепление отсутствует
н916	255007.51	2523781.60	Геодезический метод	0.1	Закрепление отсутствует
н917	255007.05	2523776.88	Геодезический метод	0.1	Закрепление отсутствует
н805	255013.11	2523776.50	Геодезический метод	0.1	Закрепление отсутствует
н918	252889.40	2518083.12	Геодезический метод	0.1	Закрепление отсутствует
н919	252902.15	2518089.07	Геодезический метод	0.1	Закрепление отсутствует
н920	252971.26	2518083.65	Геодезический метод	0.1	Закрепление отсутствует

2. Сведения о характерных точках границ объекта					
Обозначение характерных точек границ	Координаты, м		Метод определения координат характерной точки	Средняя квадратическая погрешность положения характерной точки (Mt), м	Описание обозначения точки на местности (при наличии)
	X	Y			
1	2	3	4	5	6
н921	252963.17	2517979.13	Геодезический метод	0.1	Закрепление отсутствует
н922	252956.59	2517980.02	Геодезический метод	0.1	Закрепление отсутствует
н923	252956.06	2517973.80	Геодезический метод	0.1	Закрепление отсутствует
н924	252962.46	2517972.91	Геодезический метод	0.1	Закрепление отсутствует
н925	252960.15	2517936.64	Геодезический метод	0.1	Закрепление отсутствует
н926	252926.11	2517940.20	Геодезический метод	0.1	Закрепление отсутствует
н927	252925.84	2517933.98	Геодезический метод	0.1	Закрепление отсутствует
н928	252965.84	2517929.98	Геодезический метод	0.1	Закрепление отсутствует
н929	252968.81	2517972.28	Геодезический метод	0.1	Закрепление отсутствует
н930	252997.16	2517967.84	Геодезический метод	0.1	Закрепление отсутствует
н931	252997.25	2517974.15	Геодезический метод	0.1	Закрепление отсутствует
н932	252969.17	2517978.42	Геодезический метод	0.1	Закрепление отсутствует
н933	252971.75	2518005.88	Геодезический метод	0.1	Закрепление отсутствует
н934	252978.37	2518005.08	Геодезический метод	0.1	Закрепление отсутствует
н935	252978.63	2518010.95	Геодезический метод	0.1	Закрепление отсутствует
н936	252971.79	2518011.66	Геодезический метод	0.1	Закрепление отсутствует
н937	252972.86	2518023.57	Геодезический метод	0.1	Закрепление отсутствует
н938	252976.94	2518023.30	Геодезический метод	0.1	Закрепление отсутствует
н939	252977.12	2518028.81	Геодезический метод	0.1	Закрепление отсутствует
н940	252973.12	2518029.16	Геодезический метод	0.1	Закрепление отсутствует
н941	252977.17	2518083.03	Геодезический метод	0.1	Закрепление отсутствует
н942	253096.40	2518073.16	Геодезический метод	0.1	Закрепление отсутствует
н943	253077.91	2517990.77	Геодезический метод	0.1	Закрепление отсутствует
н944	253073.29	2517983.84	Геодезический метод	0.1	Закрепление отсутствует
н945	253048.14	2517887.41	Геодезический метод	0.1	Закрепление отсутствует

2. Сведения о характерных точках границ объекта					
Обозначение характерных точек границ	Координаты, м		Метод определения координат характерной точки	Средняя квадратическая погрешность положения характерной точки (Mt), м	Описание обозначения точки на местности (при наличии)
	X	Y			
1	2	3	4	5	6
н946	253058.89	2517887.41	Геодезический метод	0.1	Закрепление отсутствует
н947	253060.22	2517893.18	Геодезический метод	0.1	Закрепление отсутствует
н948	253056.40	2517893.18	Геодезический метод	0.1	Закрепление отсутствует
н949	253072.80	2517956.55	Геодезический метод	0.1	Закрепление отсутствует
н950	253088.84	2517952.46	Геодезический метод	0.1	Закрепление отсутствует
н951	253090.66	2517958.28	Геодезический метод	0.1	Закрепление отсутствует
н952	253074.40	2517962.37	Геодезический метод	0.1	Закрепление отсутствует
н953	253079.15	2517981.70	Геодезический метод	0.1	Закрепление отсутствует
н954	253083.51	2517988.55	Геодезический метод	0.1	Закрепление отсутствует
н955	253095.51	2518038.41	Геодезический метод	0.1	Закрепление отсутствует
н956	253103.68	2518078.49	Геодезический метод	0.1	Закрепление отсутствует
н957	252953.30	2518091.02	Геодезический метод	0.1	Закрепление отсутствует
н958	252953.39	2518101.25	Геодезический метод	0.1	Закрепление отсутствует
н959	252947.35	2518101.51	Геодезический метод	0.1	Закрепление отсутствует
н960	252946.99	2518091.91	Геодезический метод	0.1	Закрепление отсутствует
н961	252905.04	2518094.94	Геодезический метод	0.1	Закрепление отсутствует
н962	252905.31	2518105.96	Геодезический метод	0.1	Закрепление отсутствует
н963	252886.82	2518107.29	Геодезический метод	0.1	Закрепление отсутствует
н964	252886.82	2518101.07	Геодезический метод	0.1	Закрепление отсутствует
н965	252899.35	2518100.53	Геодезический метод	0.1	Закрепление отсутствует
н966	252899.18	2518093.60	Геодезический метод	0.1	Закрепление отсутствует
н967	252883.36	2518085.87	Геодезический метод	0.1	Закрепление отсутствует
н968	252882.38	2518060.10	Геодезический метод	0.1	Закрепление отсутствует
н969	252888.51	2518060.63	Геодезический метод	0.1	Закрепление отсутствует
н918	252889.40	2518083.12	Геодезический метод	0.1	Закрепление отсутствует

2. Сведения о характерных точках границ объекта					
Обозначение характерных точек границ	Координаты, м		Метод определения координат характерной точки	Средняя квадратическая погрешность положения характерной точки (Mt), м	Описание обозначения точки на местности (при наличии)
	X	Y			
1	2	3	4	5	6
н970	254772.00	2521454.00	Геодезический метод	0.1	Закрепление отсутствует
н971	254731.00	2521502.00	Геодезический метод	0.1	Закрепление отсутствует
н972	254736.00	2521507.00	Геодезический метод	0.1	Закрепление отсутствует
н973	254702.00	2521548.00	Геодезический метод	0.1	Закрепление отсутствует
н974	254734.00	2521579.00	Геодезический метод	0.1	Закрепление отсутствует
н975	254770.00	2521619.00	Геодезический метод	0.1	Закрепление отсутствует
н976	254765.00	2521623.00	Геодезический метод	0.1	Закрепление отсутствует
н977	254741.00	2521595.00	Геодезический метод	0.1	Закрепление отсутствует
н978	254738.00	2521595.00	Геодезический метод	0.1	Закрепление отсутствует
н979	254710.00	2521624.00	Геодезический метод	0.1	Закрепление отсутствует
н980	254706.00	2521620.00	Геодезический метод	0.1	Закрепление отсутствует
н981	254734.00	2521590.00	Геодезический метод	0.1	Закрепление отсутствует
н982	254693.00	2521548.00	Геодезический метод	0.1	Закрепление отсутствует
н983	254727.00	2521507.00	Геодезический метод	0.1	Закрепление отсутствует
н984	254723.00	2521503.00	Геодезический метод	0.1	Закрепление отсутствует
н985	254768.00	2521450.00	Геодезический метод	0.1	Закрепление отсутствует
н970	254772.00	2521454.00	Геодезический метод	0.1	Закрепление отсутствует
н986	253070.00	2519882.00	Геодезический метод	0.1	Закрепление отсутствует
н987	253016.00	2519957.00	Геодезический метод	0.1	Закрепление отсутствует
н988	253005.42	2519948.35	Геодезический метод	0.1	Закрепление отсутствует
н989	252999.00	2519955.00	Геодезический метод	0.1	Закрепление отсутствует
н990	253004.00	2519959.00	Геодезический метод	0.1	Закрепление отсутствует
н991	252982.00	2519988.00	Геодезический метод	0.1	Закрепление отсутствует
н992	252938.00	2519954.00	Геодезический метод	0.1	Закрепление отсутствует
н993	252927.00	2519965.00	Геодезический метод	0.1	Закрепление отсутствует

2. Сведения о характерных точках границ объекта					
Обозначение характерных точек границ	Координаты, м		Метод определения координат характерной точки	Средняя квадратическая погрешность положения характерной точки (Mt), м	Описание обозначения точки на местности (при наличии)
	X	Y			
1	2	3	4	5	6
н994	252794.00	2519870.00	Геодезический метод	0.1	Закрепление отсутствует
н995	252766.00	2519911.00	Геодезический метод	0.1	Закрепление отсутствует
н996	252752.00	2519903.00	Геодезический метод	0.1	Закрепление отсутствует
н997	252755.00	2519898.00	Геодезический метод	0.1	Закрепление отсутствует
н998	252764.00	2519903.00	Геодезический метод	0.1	Закрепление отсутствует
н999	252787.00	2519869.00	Геодезический метод	0.1	Закрепление отсутствует
н1000	252785.00	2519868.00	Геодезический метод	0.1	Закрепление отсутствует
н1001	252782.00	2519857.00	Геодезический метод	0.1	Закрепление отсутствует
н1002	252742.00	2519827.00	Геодезический метод	0.1	Закрепление отсутствует
н1003	252758.00	2519804.00	Геодезический метод	0.1	Закрепление отсутствует
н1004	252751.00	2519798.00	Геодезический метод	0.1	Закрепление отсутствует
н1005	252769.00	2519724.00	Геодезический метод	0.1	Закрепление отсутствует
н1006	252756.00	2519712.00	Геодезический метод	0.1	Закрепление отсутствует
н1007	252766.00	2519703.00	Геодезический метод	0.1	Закрепление отсутствует
н1008	252770.00	2519706.00	Геодезический метод	0.1	Закрепление отсутствует
н1009	252764.39	2519711.62	Геодезический метод	0.1	Закрепление отсутствует
н1010	252776.22	2519721.75	Геодезический метод	0.1	Закрепление отсутствует
н1011	252758.00	2519795.00	Геодезический метод	0.1	Закрепление отсутствует
н1012	252766.00	2519802.00	Геодезический метод	0.1	Закрепление отсутствует
н1013	252750.00	2519825.00	Геодезический метод	0.1	Закрепление отсутствует
н1014	252787.00	2519853.00	Геодезический метод	0.1	Закрепление отсутствует
н1015	252790.00	2519862.00	Геодезический метод	0.1	Закрепление отсутствует
н1016	252794.00	2519863.00	Геодезический метод	0.1	Закрепление отсутствует
н1017	252865.00	2519911.00	Геодезический метод	0.1	Закрепление отсутствует
н1018	252926.00	2519956.00	Геодезический метод	0.1	Закрепление отсутствует

2. Сведения о характерных точках границ объекта					
Обозначение характерных точек границ	Координаты, м		Метод определения координат характерной точки	Средняя квадратическая погрешность положения характерной точки (Mt), м	Описание обозначения точки на местности (при наличии)
	X	Y			
1	2	3	4	5	6
н1019	252936.00	2519944.00	Геодезический метод	0.1	Закрепление отсутствует
н1020	252981.00	2519980.00	Геодезический метод	0.1	Закрепление отсутствует
н1021	252996.00	2519960.00	Геодезический метод	0.1	Закрепление отсутствует
н1022	252990.00	2519955.00	Геодезический метод	0.1	Закрепление отсутствует
н1023	252997.00	2519947.00	Геодезический метод	0.1	Закрепление отсутствует
н1024	252980.00	2519931.00	Геодезический метод	0.1	Закрепление отсутствует
н1025	252980.00	2519927.00	Геодезический метод	0.1	Закрепление отсутствует
н1026	252975.00	2519923.00	Геодезический метод	0.1	Закрепление отсутствует
н1027	252979.00	2519919.00	Геодезический метод	0.1	Закрепление отсутствует
н1028	252987.00	2519926.00	Геодезический метод	0.1	Закрепление отсутствует
н1029	252987.00	2519930.00	Геодезический метод	0.1	Закрепление отсутствует
н1030	252994.00	2519936.00	Геодезический метод	0.1	Закрепление отсутствует
н1031	253009.00	2519915.00	Геодезический метод	0.1	Закрепление отсутствует
н1032	252996.00	2519906.00	Геодезический метод	0.1	Закрепление отсутствует
н1033	253000.00	2519901.00	Геодезический метод	0.1	Закрепление отсутствует
н1034	253018.00	2519914.00	Геодезический метод	0.1	Закрепление отсутствует
н1035	253001.00	2519937.00	Геодезический метод	0.1	Закрепление отсутствует
н1036	253015.00	2519946.00	Геодезический метод	0.1	Закрепление отсутствует
н1037	253063.00	2519880.00	Геодезический метод	0.1	Закрепление отсутствует
н986	253070.00	2519882.00	Геодезический метод	0.1	Закрепление отсутствует
н1038	254427.00	2519693.00	Геодезический метод	0.1	Закрепление отсутствует
н1039	254364.00	2519842.00	Геодезический метод	0.1	Закрепление отсутствует
н1040	254295.00	2519944.00	Геодезический метод	0.1	Закрепление отсутствует
н1041	254291.60	2519952.67	Геодезический метод	0.1	Закрепление отсутствует
н1042	254286.65	2519951.04	Геодезический метод	0.1	Закрепление отсутствует

2. Сведения о характерных точках границ объекта					
Обозначение характерных точек границ	Координаты, м		Метод определения координат характерной точки	Средняя квадратическая погрешность положения характерной точки (Mt), м	Описание обозначения точки на местности (при наличии)
	X	Y			
1	2	3	4	5	6
н1043	254290.00	2519941.00	Геодезический метод	0.1	Закрепление отсутствует
н1044	254312.00	2519907.00	Геодезический метод	0.1	Закрепление отсутствует
н1045	254242.00	2519867.00	Геодезический метод	0.1	Закрепление отсутствует
н1046	254216.00	2519924.00	Геодезический метод	0.1	Закрепление отсутствует
н1047	254207.00	2519920.00	Геодезический метод	0.1	Закрепление отсутствует
н1048	254209.00	2519915.00	Геодезический метод	0.1	Закрепление отсутствует
н1049	254212.85	2519916.27	Геодезический метод	0.1	Закрепление отсутствует
н1050	254237.00	2519865.00	Геодезический метод	0.1	Закрепление отсутствует
н1051	254229.00	2519861.00	Геодезический метод	0.1	Закрепление отсутствует
н1052	254224.00	2519871.00	Геодезический метод	0.1	Закрепление отсутствует
н1053	254219.00	2519868.00	Геодезический метод	0.1	Закрепление отсутствует
н1054	254226.00	2519851.00	Геодезический метод	0.1	Закрепление отсутствует
н1055	254199.00	2519837.00	Геодезический метод	0.1	Закрепление отсутствует
н1056	254154.00	2519921.00	Геодезический метод	0.1	Закрепление отсутствует
н1057	254135.00	2519913.00	Геодезический метод	0.1	Закрепление отсутствует
н1058	254122.00	2519939.00	Геодезический метод	0.1	Закрепление отсутствует
н1059	254117.00	2519937.00	Геодезический метод	0.1	Закрепление отсутствует
н1060	254132.00	2519905.00	Геодезический метод	0.1	Закрепление отсутствует
н1061	254151.00	2519913.00	Геодезический метод	0.1	Закрепление отсутствует
н1062	254178.00	2519863.00	Геодезический метод	0.1	Закрепление отсутствует
н1063	254168.00	2519858.00	Геодезический метод	0.1	Закрепление отсутствует
н1064	254170.69	2519852.31	Геодезический метод	0.1	Закрепление отсутствует
н1065	254181.00	2519857.00	Геодезический метод	0.1	Закрепление отсутствует
н1066	254198.72	2519825.49	Геодезический метод	0.1	Закрепление отсутствует
н1067	254190.00	2519821.00	Геодезический метод	0.1	Закрепление отсутствует

2. Сведения о характерных точках границ объекта					
Обозначение характерных точек границ	Координаты, м		Метод определения координат характерной точки	Средняя квадратическая погрешность положения характерной точки (Mt), м	Описание обозначения точки на местности (при наличии)
	X	Y			
1	2	3	4	5	6
н1068	254188.00	2519825.00	Геодезический метод	0.1	Закрепление отсутствует
н1069	254183.00	2519822.00	Геодезический метод	0.1	Закрепление отсутствует
н1070	254185.00	2519818.00	Геодезический метод	0.1	Закрепление отсутствует
н1071	254173.72	2519811.47	Геодезический метод	0.1	Закрепление отсутствует
н1072	254171.93	2519814.47	Геодезический метод	0.1	Закрепление отсутствует
н1073	254117.00	2519786.00	Геодезический метод	0.1	Закрепление отсутствует
н1074	254113.00	2519795.00	Геодезический метод	0.1	Закрепление отсутствует
н1075	254105.00	2519791.00	Геодезический метод	0.1	Закрепление отсутствует
н1076	254101.73	2519796.82	Геодезический метод	0.1	Закрепление отсутствует
н1077	254095.75	2519793.43	Геодезический метод	0.1	Закрепление отсутствует
н1078	254089.00	2519807.00	Геодезический метод	0.1	Закрепление отсутствует
н1079	254084.00	2519804.00	Геодезический метод	0.1	Закрепление отсутствует
н1080	254091.00	2519790.00	Геодезический метод	0.1	Закрепление отсутствует
н1081	254080.00	2519784.00	Геодезический метод	0.1	Закрепление отсутствует
н1082	254055.00	2519832.00	Геодезический метод	0.1	Закрепление отсутствует
н1083	254019.00	2519828.00	Геодезический метод	0.1	Закрепление отсутствует
н1084	254019.00	2519822.00	Геодезический метод	0.1	Закрепление отсутствует
н1085	254052.00	2519825.00	Геодезический метод	0.1	Закрепление отсутствует
н1086	254075.00	2519781.00	Геодезический метод	0.1	Закрепление отсутствует
н1087	254057.00	2519771.00	Геодезический метод	0.1	Закрепление отсутствует
н1088	254040.00	2519768.00	Геодезический метод	0.1	Закрепление отсутствует
н1089	254018.00	2519770.00	Геодезический метод	0.1	Закрепление отсутствует
н1090	254018.08	2519762.47	Геодезический метод	0.1	Закрепление отсутствует
н1091	254040.00	2519761.00	Геодезический метод	0.1	Закрепление отсутствует
н1092	254059.00	2519763.00	Геодезический метод	0.1	Закрепление отсутствует

2. Сведения о характерных точках границ объекта					
Обозначение характерных точек границ	Координаты, м		Метод определения координат характерной точки	Средняя квадратическая погрешность положения характерной точки (Mt), м	Описание обозначения точки на местности (при наличии)
	X	Y			
1	2	3	4	5	6
н1093	254079.00	2519737.00	Геодезический метод	0.1	Закрепление отсутствует
н1094	254084.00	2519741.00	Геодезический метод	0.1	Закрепление отсутствует
н1095	254066.00	2519768.00	Геодезический метод	0.1	Закрепление отсутствует
н1096	254099.00	2519788.00	Геодезический метод	0.1	Закрепление отсутствует
н1097	254102.00	2519782.00	Геодезический метод	0.1	Закрепление отсутствует
н1098	254110.00	2519786.00	Геодезический метод	0.1	Закрепление отсутствует
н1099	254114.00	2519778.00	Геодезический метод	0.1	Закрепление отсутствует
н1100	254143.00	2519792.00	Геодезический метод	0.1	Закрепление отсутствует
н1101	254154.00	2519766.00	Геодезический метод	0.1	Закрепление отсутствует
н1102	254203.00	2519792.00	Геодезический метод	0.1	Закрепление отсутствует
н1103	254199.00	2519798.00	Геодезический метод	0.1	Закрепление отсутствует
н1104	254158.00	2519776.00	Геодезический метод	0.1	Закрепление отсутствует
н1105	254150.00	2519797.00	Геодезический метод	0.1	Закрепление отсутствует
н1106	254169.00	2519807.00	Геодезический метод	0.1	Закрепление отсутствует
н1107	254171.00	2519803.00	Геодезический метод	0.1	Закрепление отсутствует
н1108	254207.00	2519822.00	Геодезический метод	0.1	Закрепление отсутствует
н1109	254203.00	2519831.00	Геодезический метод	0.1	Закрепление отсутствует
н1110	254228.00	2519845.00	Геодезический метод	0.1	Закрепление отсутствует
н1111	254229.00	2519843.00	Геодезический метод	0.1	Закрепление отсутствует
н1112	254234.65	2519846.17	Геодезический метод	0.1	Закрепление отсутствует
н1113	254231.00	2519854.00	Геодезический метод	0.1	Закрепление отсутствует
н1114	254316.00	2519902.00	Геодезический метод	0.1	Закрепление отсутствует
н1115	254358.00	2519840.00	Геодезический метод	0.1	Закрепление отсутствует
н1116	254372.00	2519805.00	Геодезический метод	0.1	Закрепление отсутствует
н1117	254365.00	2519802.00	Геодезический метод	0.1	Закрепление отсутствует

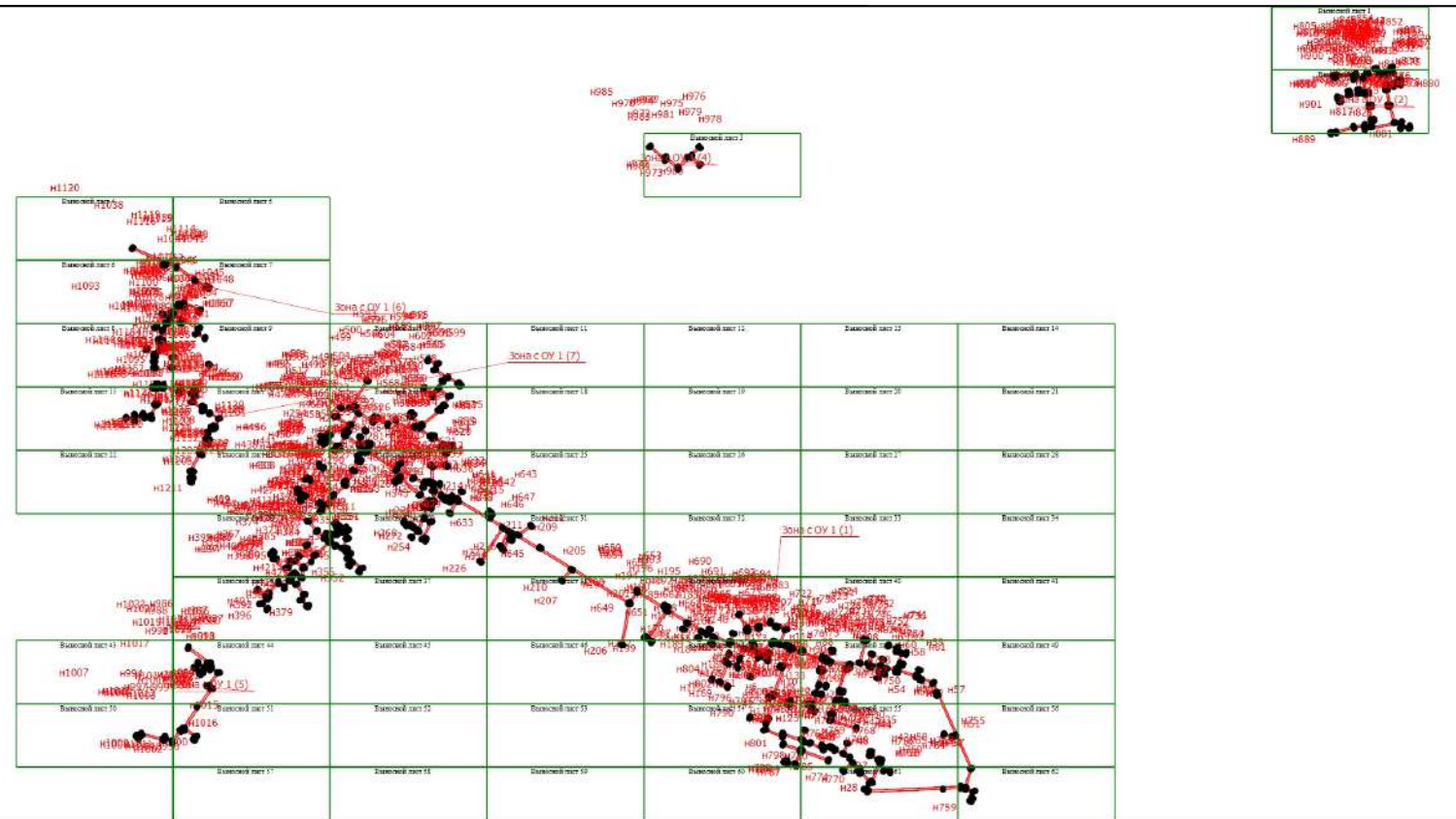
2. Сведения о характерных точках границ объекта					
Обозначение характерных точек границ	Координаты, м		Метод определения координат характерной точки	Средняя квадратическая погрешность положения характерной точки (Mt), м	Описание обозначения точки на местности (при наличии)
	X	Y			
1	2	3	4	5	6
н1118	254367.20	2519796.17	Геодезический метод	0.1	Закрепление отсутствует
н1119	254374.00	2519799.00	Геодезический метод	0.1	Закрепление отсутствует
н1120	254422.00	2519690.00	Геодезический метод	0.1	Закрепление отсутствует
н1038	254427.00	2519693.00	Геодезический метод	0.1	Закрепление отсутствует
н1121	253640.56	2519891.83	Геодезический метод	0.1	Закрепление отсутствует
н1122	253644.00	2519886.00	Геодезический метод	0.1	Закрепление отсутствует
н1123	253663.00	2519893.00	Геодезический метод	0.1	Закрепление отсутствует
н1124	253667.00	2519886.00	Геодезический метод	0.1	Закрепление отсутствует
н1125	253731.00	2519919.00	Геодезический метод	0.1	Закрепление отсутствует
н1126	253729.00	2519925.00	Геодезический метод	0.1	Закрепление отсутствует
н1127	253773.00	2519946.00	Геодезический метод	0.1	Закрепление отсутствует
н1128	253776.56	2519938.98	Геодезический метод	0.1	Закрепление отсутствует
н1129	253793.76	2519947.73	Геодезический метод	0.1	Закрепление отсутствует
н1130	253796.00	2519944.00	Геодезический метод	0.1	Закрепление отсутствует
н1131	253800.00	2519946.00	Геодезический метод	0.1	Закрепление отсутствует
н1132	253798.00	2519950.00	Геодезический метод	0.1	Закрепление отсутствует
н1133	253818.00	2519959.00	Геодезический метод	0.1	Закрепление отсутствует
н1134	253816.00	2519964.00	Геодезический метод	0.1	Закрепление отсутствует
н1135	253822.00	2519967.00	Геодезический метод	0.1	Закрепление отсутствует
н1136	253820.00	2519972.29	Геодезический метод	0.1	Закрепление отсутствует
н1137	253845.00	2519983.00	Геодезический метод	0.1	Закрепление отсутствует
н1138	253861.00	2519953.00	Геодезический метод	0.1	Закрепление отсутствует
н1139	253870.31	2519927.43	Геодезический метод	0.1	Закрепление отсутствует
н1140	253878.00	2519929.00	Геодезический метод	0.1	Закрепление отсутствует
н1141	253901.00	2519891.00	Геодезический метод	0.1	Закрепление отсутствует

2. Сведения о характерных точках границ объекта					
Обозначение характерных точек границ	Координаты, м		Метод определения координат характерной точки	Средняя квадратическая погрешность положения характерной точки (Mt), м	Описание обозначения точки на местности (при наличии)
	X	Y			
1	2	3	4	5	6
н1142	253920.00	2519900.00	Геодезический метод	0.1	Закрепление отсутствует
н1143	253941.00	2519857.00	Геодезический метод	0.1	Закрепление отсутствует
н1144	253928.00	2519850.00	Геодезический метод	0.1	Закрепление отсутствует
н1145	253953.00	2519799.00	Геодезический метод	0.1	Закрепление отсутствует
н1146	253948.00	2519795.00	Геодезический метод	0.1	Закрепление отсутствует
н1147	253948.00	2519778.00	Геодезический метод	0.1	Закрепление отсутствует
н1148	253895.00	2519778.00	Геодезический метод	0.1	Закрепление отсутствует
н1149	253890.00	2519772.00	Геодезический метод	0.1	Закрепление отсутствует
н1150	253845.00	2519758.00	Геодезический метод	0.1	Закрепление отсутствует
н1151	253846.49	2519752.75	Геодезический метод	0.1	Закрепление отсутствует
н1152	253850.13	2519753.44	Геодезический метод	0.1	Закрепление отсутствует
н1153	253855.00	2519733.00	Геодезический метод	0.1	Закрепление отсутствует
н1154	253847.00	2519732.00	Геодезический метод	0.1	Закрепление отсутствует
н1155	253852.00	2519703.00	Геодезический метод	0.1	Закрепление отсутствует
н1156	253838.00	2519700.00	Геодезический метод	0.1	Закрепление отсутствует
н1157	253844.00	2519668.00	Геодезический метод	0.1	Закрепление отсутствует
н1158	253850.00	2519670.00	Геодезический метод	0.1	Закрепление отсутствует
н1159	253845.00	2519695.00	Геодезический метод	0.1	Закрепление отсутствует
н1160	253859.94	2519698.05	Геодезический метод	0.1	Закрепление отсутствует
н1161	253854.00	2519726.00	Геодезический метод	0.1	Закрепление отсутствует
н1162	253863.00	2519727.00	Геодезический метод	0.1	Закрепление отсутствует
н1163	253857.00	2519755.00	Геодезический метод	0.1	Закрепление отсутствует
н1164	253894.00	2519766.00	Геодезический метод	0.1	Закрепление отсутствует
н1165	253898.00	2519770.00	Геодезический метод	0.1	Закрепление отсутствует
н1166	253948.00	2519771.00	Геодезический метод	0.1	Закрепление отсутствует

2. Сведения о характерных точках границ объекта					
Обозначение характерных точек границ	Координаты, м		Метод определения координат характерной точки	Средняя квадратическая погрешность положения характерной точки (Mt), м	Описание обозначения точки на местности (при наличии)
	X	Y			
1	2	3	4	5	6
н1167	253948.04	2519758.95	Геодезический метод	0.1	Закрепление отсутствует
н1168	253954.00	2519759.00	Геодезический метод	0.1	Закрепление отсутствует
н1169	253954.00	2519772.00	Геодезический метод	0.1	Закрепление отсутствует
н1170	253964.00	2519772.00	Геодезический метод	0.1	Закрепление отсутствует
н1171	253964.00	2519778.00	Геодезический метод	0.1	Закрепление отсутствует
н1172	253954.00	2519778.00	Геодезический метод	0.1	Закрепление отсутствует
н1173	253954.00	2519792.00	Геодезический метод	0.1	Закрепление отсутствует
н1174	253961.00	2519797.00	Геодезический метод	0.1	Закрепление отсутствует
н1175	253936.00	2519848.00	Геодезический метод	0.1	Закрепление отсутствует
н1176	253950.00	2519855.00	Геодезический метод	0.1	Закрепление отсутствует
н1177	253932.00	2519890.00	Геодезический метод	0.1	Закрепление отсутствует
н1178	253949.00	2519901.00	Геодезический метод	0.1	Закрепление отсутствует
н1179	253946.00	2519906.00	Геодезический метод	0.1	Закрепление отсутствует
н1180	254030.00	2519950.00	Геодезический метод	0.1	Закрепление отсутствует
н1181	254027.00	2519955.00	Геодезический метод	0.1	Закрепление отсутствует
н1182	253937.00	2519909.00	Геодезический метод	0.1	Закрепление отсутствует
н1183	253941.00	2519902.00	Геодезический метод	0.1	Закрепление отсутствует
н1184	253930.00	2519895.00	Геодезический метод	0.1	Закрепление отсутствует
н1185	253922.00	2519908.00	Геодезический метод	0.1	Закрепление отсутствует
н1186	253902.00	2519899.00	Геодезический метод	0.1	Закрепление отсутствует
н1187	253886.00	2519927.00	Геодезический метод	0.1	Закрепление отсутствует
н1188	253889.00	2519929.00	Геодезический метод	0.1	Закрепление отсутствует
н1189	253886.00	2519935.00	Геодезический метод	0.1	Закрепление отсутствует
н1190	253882.00	2519933.00	Геодезический метод	0.1	Закрепление отсутствует
н1191	253881.00	2519936.00	Геодезический метод	0.1	Закрепление отсутствует

2. Сведения о характерных точках границ объекта					
Обозначение характерных точек границ	Координаты, м		Метод определения координат характерной точки	Средняя квадратическая погрешность положения характерной точки (Mt), м	Описание обозначения точки на местности (при наличии)
	X	Y			
1	2	3	4	5	6
н1192	253872.00	2519934.00	Геодезический метод	0.1	Закрепление отсутствует
н1193	253865.00	2519955.00	Геодезический метод	0.1	Закрепление отсутствует
н1194	253847.00	2519989.00	Геодезический метод	0.1	Закрепление отсутствует
н1195	253814.00	2519974.00	Геодезический метод	0.1	Закрепление отсутствует
н1196	253815.00	2519970.00	Геодезический метод	0.1	Закрепление отсутствует
н1197	253810.01	2519967.43	Геодезический метод	0.1	Закрепление отсутствует
н1198	253812.00	2519962.00	Геодезический метод	0.1	Закрепление отсутствует
н1199	253779.00	2519946.00	Геодезический метод	0.1	Закрепление отсутствует
н1200	253775.00	2519954.00	Геодезический метод	0.1	Закрепление отсутствует
н1201	253762.26	2519947.88	Геодезический метод	0.1	Закрепление отсутствует
н1202	253761.00	2519951.00	Геодезический метод	0.1	Закрепление отсутствует
н1203	253757.00	2519949.00	Геодезический метод	0.1	Закрепление отсутствует
н1204	253758.00	2519946.00	Геодезический метод	0.1	Закрепление отсутствует
н1205	253720.70	2519929.37	Геодезический метод	0.1	Закрепление отсутствует
н1206	253723.00	2519922.00	Геодезический метод	0.1	Закрепление отсутствует
н1207	253669.00	2519894.00	Геодезический метод	0.1	Закрепление отсутствует
н1208	253665.00	2519900.00	Геодезический метод	0.1	Закрепление отсутствует
н1209	253647.00	2519893.00	Геодезический метод	0.1	Закрепление отсутствует
н1210	253643.91	2519898.93	Геодезический метод	0.1	Закрепление отсутствует
н1211	253629.00	2519893.00	Геодезический метод	0.1	Закрепление отсутствует
н1212	253631.01	2519888.43	Геодезический метод	0.1	Закрепление отсутствует
н1121	253640.56	2519891.83	Геодезический метод	0.1	Закрепление отсутствует

План границ объекта



Масштаб 1:25000

Условные обозначения

- Часть границы, местоположение которой определено при выполнении кадастровых работ
- Характерная точка границы, сведения о которой позволяют однозначно определить ее положение на местности
- Зона с ОУ 1 (1) - Зона с особыми условиями использования территории Зона с ОУ 1
- n1 - Обозначение новой характерной точки

Подпись _____

Дата " ____ " _____ г.

Место для оттиска печати (при наличии) лица, составившего описание местоположения границ объекта

План границ объекта

Выносной лист 1



н845
н846

н854
н855

Зона с ОУ 1 (2)

Масштаб 1:2000

Условные обозначения

-  - Часть границы, местоположение которой определено при выполнении кадастровых работ
-  - Характерная точка границы, сведения о которой позволяют однозначно определить ее положение на местности
- Зона с ОУ 1 (1)** - Зона с особыми условиями использования территории Зона с ОУ 1
- н1** - Обозначение новой характерной точки

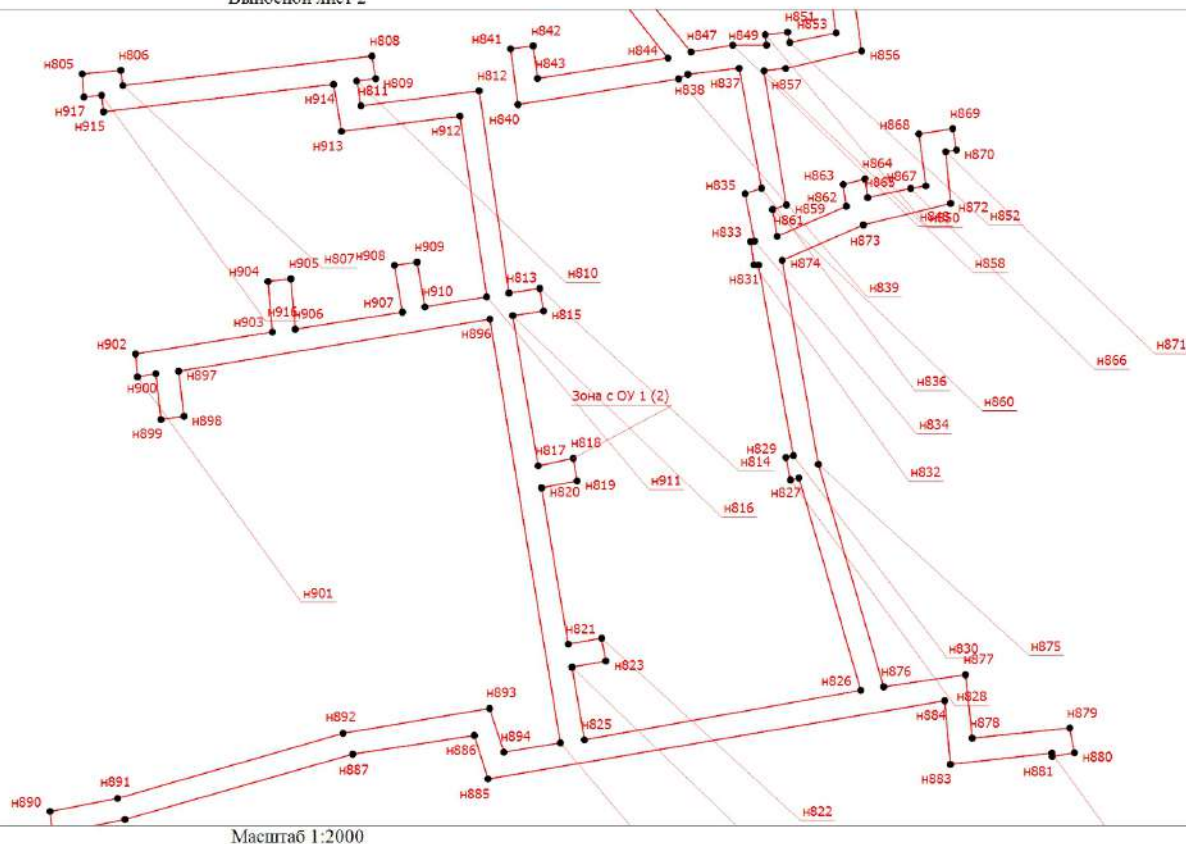
Подпись _____

Дата " ____ " _____ г.



Место для оттиска печати (при наличии) лица, составившего описание местоположения границ объекта

План границ объекта

Выносной лист 2



Условные обозначения

-  - Часть границы, местоположение которой определено при выполнении кадастровых работ
-  - Характерная точка границы, сведения о которой позволяют однозначно определить ее положение на местности
- Зона с ОУ 1 (1)** - Зона с особыми условиями использования территории Зона с ОУ 1
- n1** - Обозначение новой характерной точки

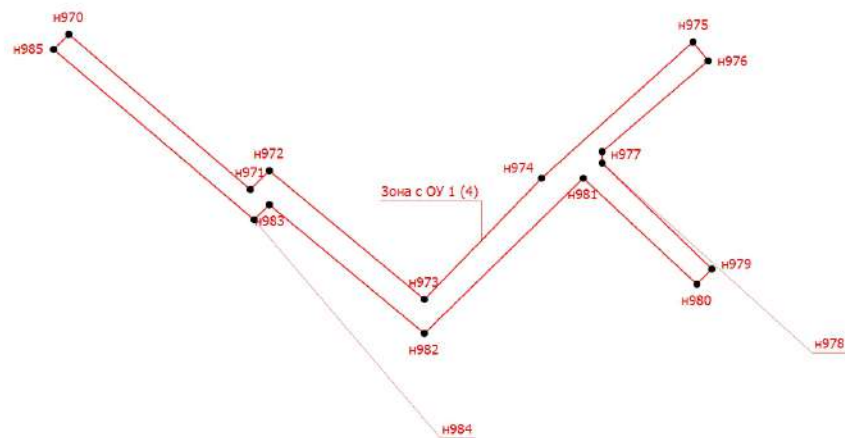
Подпись _____

Дата " ____ " _____ г.

Место для оттиска печати (при наличии) лица, составившего описание местоположения границ объекта



План границ объекта

Выносной лист 3



Масштаб 1:2000

Условные обозначения

-  - Часть границы, местоположение которой определено при выполнении кадастровых работ
-  - Характерная точка границы, сведения о которой позволяют однозначно определить ее положение на местности
- Зона с ОУ 1 (1)** - Зона с особыми условиями использования территории Зона с ОУ 1
- n1** - Обозначение новой характерной точки

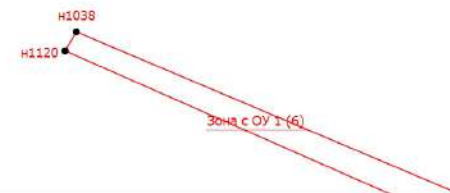
Подпись _____

Дата " ____ " _____ г.

Место для оттиска печати (при наличии) лица, составившего описание местоположения границ объекта



План границ объекта

Выносной лист 4



Масштаб 1:2000

Условные обозначения

-  - Часть границы, местоположение которой определено при выполнении кадастровых работ
-  - Характерная точка границы, сведения о которой позволяют однозначно определить ее положение на местности
- Зона с ОУ 1 (1)** - Зона с особыми условиями использования территории Зона с ОУ 1
- n1** - Обозначение новой характерной точки

Подпись _____

Дата " ____ " _____ г.



Место для оттиска печати (при наличии) лица, составившего описание местоположения границ объекта

План границ объекта

Выносной лист 5

Масштаб 1:2000

Условные обозначения

-  - Часть границы, местоположение которой определено при выполнении кадастровых работ
-  - Характерная точка границы, сведения о которой позволяют однозначно определить ее положение на местности
- Зона с ОУ 1 (1)** - Зона с особыми условиями использования территории Зона с ОУ 1
- н1** - Обозначение новой характерной точки

Подпись _____

Дата " ____ " _____ г.

Место для оттиска печати (при наличии) лица, составившего описание местоположения границ объекта

План границ объекта



Выносной лист 6

n1119 с ОУ 1 (6)
n1116 n1117 n1118

n1102 n1103 n1108
n106 n1069 n1071

Масштаб 1:2000

Условные обозначения

-  - Часть границы, местоположение которой определено при выполнении кадастровых работ
-  - Характерная точка границы, сведения о которой позволяют однозначно определить ее положение на местности
- Зона с ОУ 1 (1)** - Зона с особыми условиями использования территории Зона с ОУ 1
- n1** - Обозначение новой характерной точки

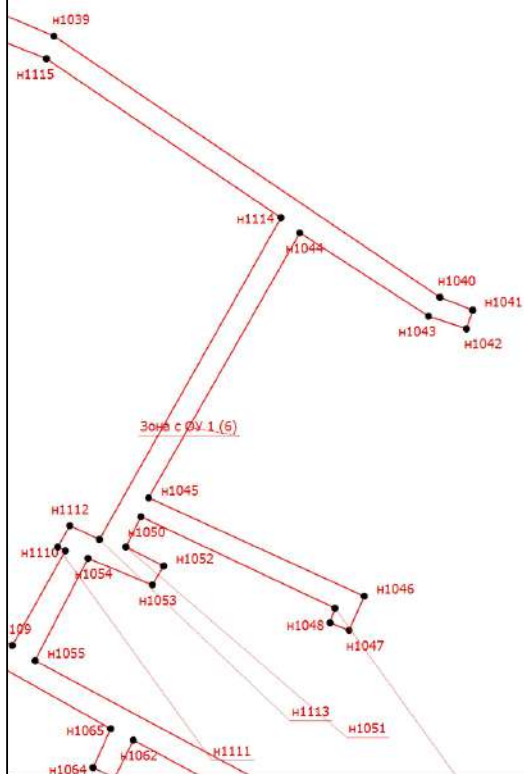
Подпись _____

Дата " ____ " _____ г.

Место для оттиска печати (при наличии) лица, составившего описание местоположения границ объекта

План границ объекта

Выносной лист 7



Масштаб 1:2000

Условные обозначения

- Часть границы, местоположение которой определено при выполнении кадастровых работ
- Характерная точка границы, сведения о которой позволяют однозначно определить ее положение на местности
- Зона с ОУ 1 (1)** - Зона с особыми условиями использования территории Зона с ОУ 1
- n1** - Обозначение новой характерной точки

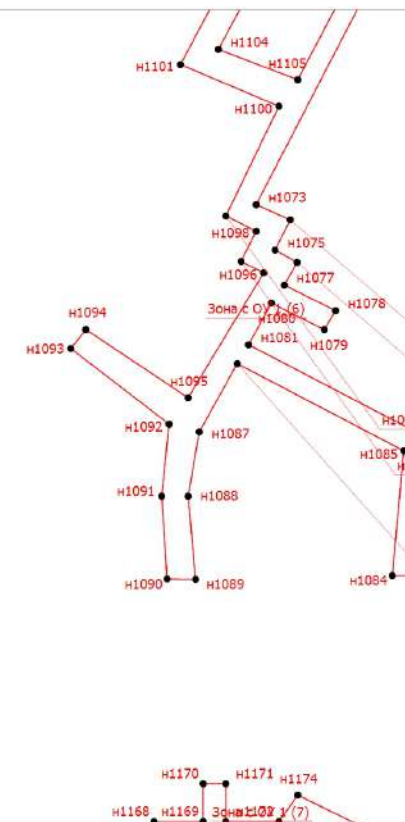
Подпись _____

Дата " ____ " _____ г.

Место для оттиска печати (при наличии) лица, составившего описание местоположения границ объекта



План границ объекта

Выносной лист 8



Масштаб 1:2000

Условные обозначения

-  - Часть границы, местоположение которой определено при выполнении кадастровых работ
-  - Характерная точка границы, сведения о которой позволяют однозначно определить ее положение на местности
- Зона с ОУ 1 (1)** - Зона с особыми условиями использования территории Зона с ОУ 1
- n1** - Обозначение новой характерной точки

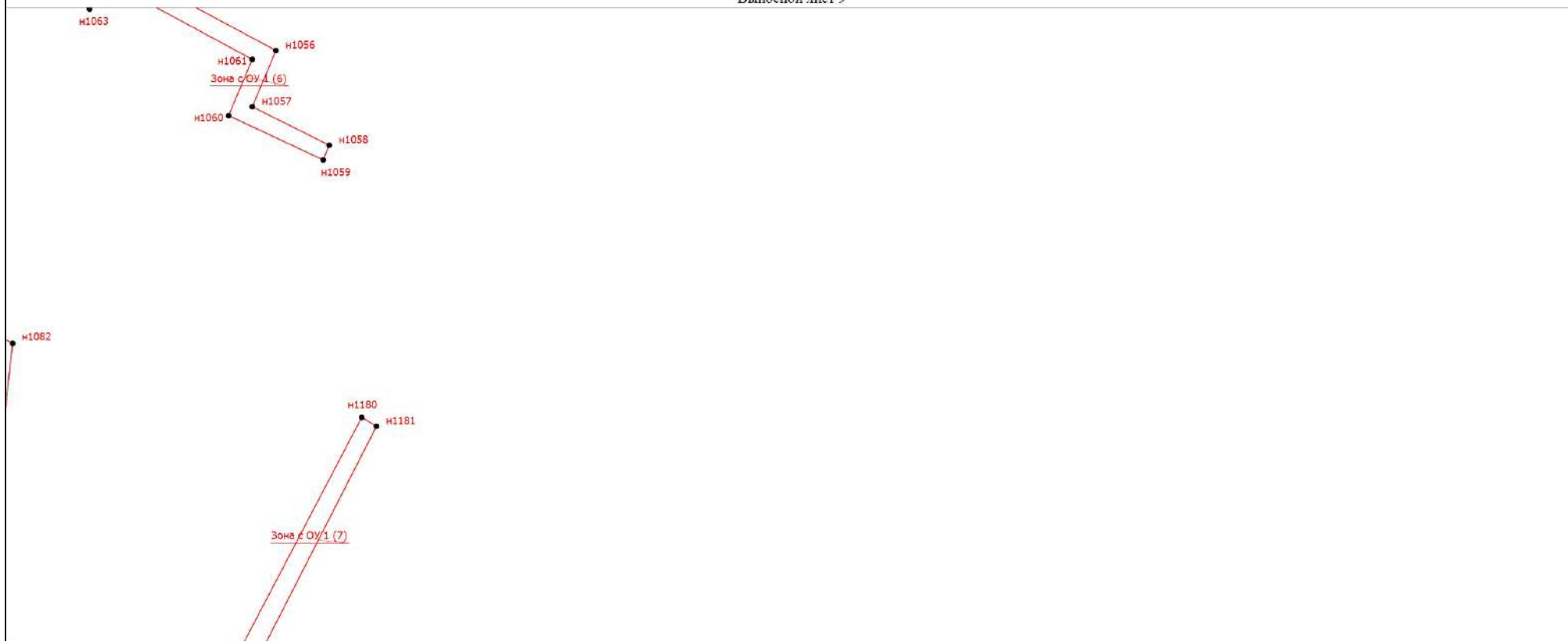
Подпись _____

Дата " ____ " _____ г.

Место для оттиска печати (при наличии) лица, составившего описание местоположения границ объекта



План границ объекта

Выносной лист 9



Масштаб 1:2000

Условные обозначения

-  - Часть границы, местоположение которой определено при выполнении кадастровых работ
-  - Характерная точка границы, сведения о которой позволяют однозначно определить ее положение на местности
- Зона с ОУ 1 (1)** - Зона с особыми условиями использования территории Зона с ОУ 1
- n1** - Обозначение новой характерной точки

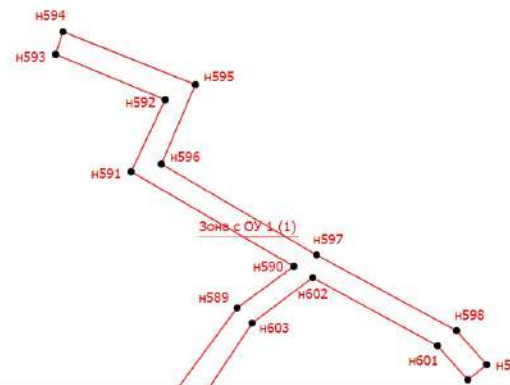
Подпись _____

Дата " ____ " _____ г.

Место для оттиска печати (при наличии) лица, составившего описание местоположения границ объекта



План границ объекта

Выносной лист 10



Масштаб 1:2000

Условные обозначения

-  - Часть границы, местоположение которой определено при выполнении кадастровых работ
-  - Характерная точка границы, сведения о которой позволяют однозначно определить ее положение на местности
- Зона с ОУ 1 (1)** - Зона с особыми условиями использования территории Зона с ОУ 1
- n1** - Обозначение новой характерной точки

Подпись _____

Дата " ____ " _____ г.



Место для оттиска печати (при наличии) лица, составившего описание местоположения границ объекта

План границ объекта

Выносной лист 11

Масштаб 1:2000

Условные обозначения

-  - Часть границы, местоположение которой определено при выполнении кадастровых работ
-  - Характерная точка границы, сведения о которой позволяют однозначно определить ее положение на местности
- Зона с ОУ 1 (1)** - Зона с особыми условиями использования территории Зона с ОУ 1
- н1** - Обозначение новой характерной точки

Подпись _____

Дата " ____ " _____ г.



Место для оттиска печати (при наличии) лица, составившего описание местоположения границ объекта

План границ объекта

Выносной лист 12

Масштаб 1:2000

Условные обозначения

-  - Часть границы, местоположение которой определено при выполнении кадастровых работ
-  - Характерная точка границы, сведения о которой позволяют однозначно определить ее положение на местности
- Зона с ОУ 1 (1)** - Зона с особыми условиями использования территории Зона с ОУ 1
- н1** - Обозначение новой характерной точки

Подпись _____

Дата " ____ " _____ г.



Место для оттиска печати (при наличии) лица, составившего описание местоположения границ объекта

План границ объекта

Выносной лист 13

Масштаб 1:2000

Условные обозначения

-  - Часть границы, местоположение которой определено при выполнении кадастровых работ
-  - Характерная точка границы, сведения о которой позволяют однозначно определить ее положение на местности
- Зона с ОУ 1 (1)** - Зона с особыми условиями использования территории Зона с ОУ 1
- н1** - Обозначение новой характерной точки

Подпись _____

Дата " ____ " _____ г.



Место для оттиска печати (при наличии) лица, составившего описание местоположения границ объекта

План границ объекта

Выносной лист 14

Масштаб 1:2000

Условные обозначения

-  - Часть границы, местоположение которой определено при выполнении кадастровых работ
-  - Характерная точка границы, сведения о которой позволяют однозначно определить ее положение на местности
- Зона с ОУ 1 (1)** - Зона с особыми условиями использования территории Зона с ОУ 1
- н1** - Обозначение новой характерной точки

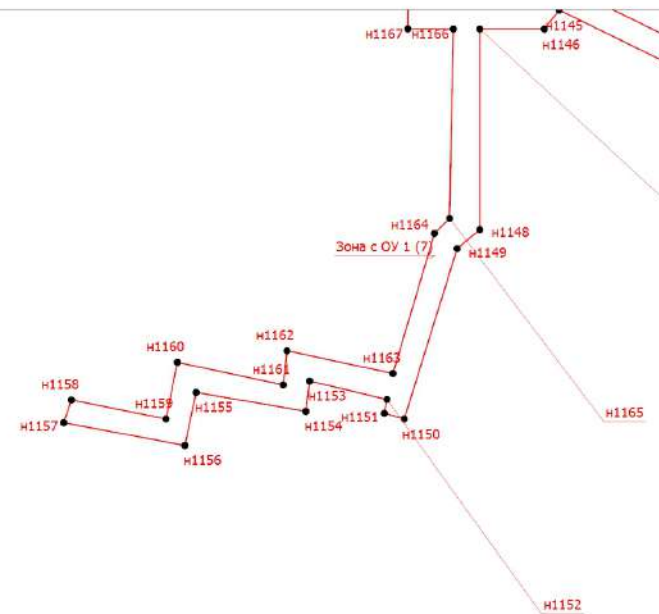
Подпись _____

Дата " ____ " _____ г.

Место для оттиска печати (при наличии) лица, составившего описание местоположения границ объекта



План границ объекта

Выносной лист 15



Масштаб 1:2000

Условные обозначения

-  - Часть границы, местоположение которой определено при выполнении кадастровых работ
-  - Характерная точка границы, сведения о которой позволяют однозначно определить ее положение на местности
- Зона с ОУ 1 (1)** - Зона с особыми условиями использования территории Зона с ОУ 1
- n1** - Обозначение новой характерной точки

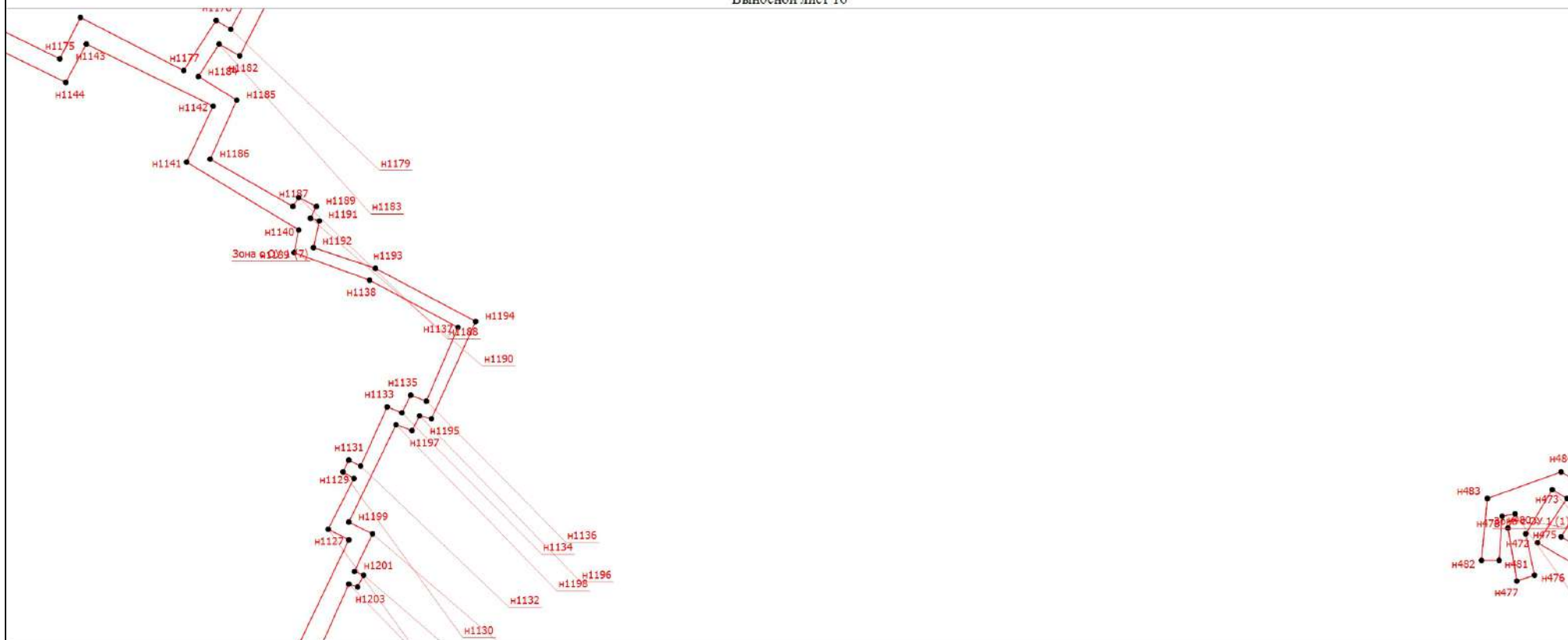
Подпись _____

Дата " ____ " _____ г.

Место для оттиска печати (при наличии) лица, составившего описание местоположения границ объекта



План границ объекта

Выносной лист 16



Масштаб 1:2000

Условные обозначения

-  - Часть границы, местоположение которой определено при выполнении кадастровых работ
-  - Характерная точка границы, сведения о которой позволяют однозначно определить ее положение на местности
- Зона с ОУ 1 (1)** - Зона с особыми условиями использования территории Зона с ОУ 1
- n1** - Обозначение новой характерной точки

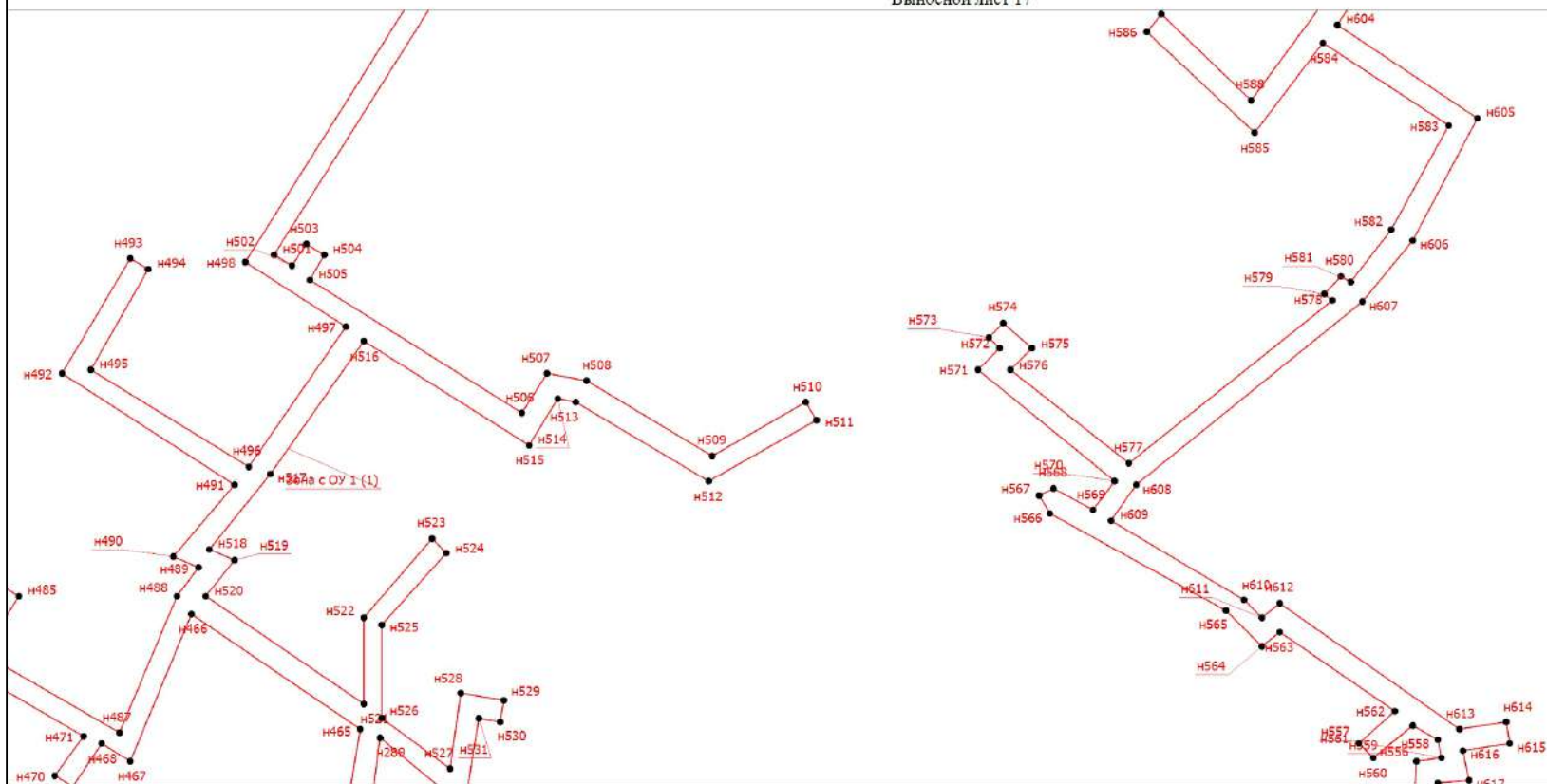
Подпись _____

Дата " ____ " _____ г.

Место для оттиска печати (при наличии) лица, составившего описание местоположения границ объекта



План границ объекта

Выносной лист 17



Масштаб 1:2000

Условные обозначения

-  - Часть границы, местоположение которой определено при выполнении кадастровых работ
-  - Характерная точка границы, сведения о которой позволяют однозначно определить ее положение на местности
- Зона с ОУ 1 (1)** - Зона с особыми условиями использования территории Зона с ОУ 1
- n1** - Обозначение новой характерной точки

Подпись _____

Дата " ____ " _____ г.



Место для оттиска печати (при наличии) лица, составившего описание местоположения границ объекта

План границ объекта

Выносной лист 18

Масштаб 1:2000

Условные обозначения

-  - Часть границы, местоположение которой определено при выполнении кадастровых работ
-  - Характерная точка границы, сведения о которой позволяют однозначно определить ее положение на местности
- Зона с ОУ 1 (1)** - Зона с особыми условиями использования территории Зона с ОУ 1
- н1** - Обозначение новой характерной точки

Подпись _____

Дата " ____ " _____ г.



Место для оттиска печати (при наличии) лица, составившего описание местоположения границ объекта

План границ объекта

Выносной лист 19

Масштаб 1:2000

Условные обозначения

-  - Часть границы, местоположение которой определено при выполнении кадастровых работ
-  - Характерная точка границы, сведения о которой позволяют однозначно определить ее положение на местности
- Зона с ОУ 1 (1)** - Зона с особыми условиями использования территории Зона с ОУ 1
- н1** - Обозначение новой характерной точки

Подпись _____

Дата " ____ " _____ г.



Место для оттиска печати (при наличии) лица, составившего описание местоположения границ объекта

План границ объекта

Выносной лист 20

Масштаб 1:2000

Условные обозначения

-  - Часть границы, местоположение которой определено при выполнении кадастровых работ
-  - Характерная точка границы, сведения о которой позволяют однозначно определить ее положение на местности
- Зона с ОУ 1 (1)** - Зона с особыми условиями использования территории Зона с ОУ 1
- н1** - Обозначение новой характерной точки

Подпись _____

Дата " ____ " _____ г.



Место для оттиска печати (при наличии) лица, составившего описание местоположения границ объекта

План границ объекта

Выносной лист 21

Масштаб 1:2000

Условные обозначения

-  - Часть границы, местоположение которой определено при выполнении кадастровых работ
-  - Характерная точка границы, сведения о которой позволяют однозначно определить ее положение на местности
- Зона с ОУ 1 (1)** - Зона с особыми условиями использования территории Зона с ОУ 1
- н1** - Обозначение новой характерной точки

Подпись _____

Дата " ____ " _____ г.



Место для оттиска печати (при наличии) лица, составившего описание местоположения границ объекта

План границ объекта

Выносной лист 22

Масштаб 1:2000

Условные обозначения

-  - Часть границы, местоположение которой определено при выполнении кадастровых работ
-  - Характерная точка границы, сведения о которой позволяют однозначно определить ее положение на местности
- Зона с ОУ 1 (1)** - Зона с особыми условиями использования территории Зона с ОУ 1
- н1** - Обозначение новой характерной точки


Подпись _____

Дата " ____ " _____ г.

Место для оттиска печати (при наличии) лица, составившего описание местоположения границ объекта



План границ объекта

Выносной лист 23



Масштаб 1:2000

Условные обозначения

-  - Часть границы, местоположение которой определено при выполнении кадастровых работ
-  - Характерная точка границы, сведения о которой позволяют однозначно определить ее положение на местности
- Зона с ОУ 1 (1)** - Зона с особыми условиями использования территории Зона с ОУ 1
- n1** - Обозначение новой характерной точки

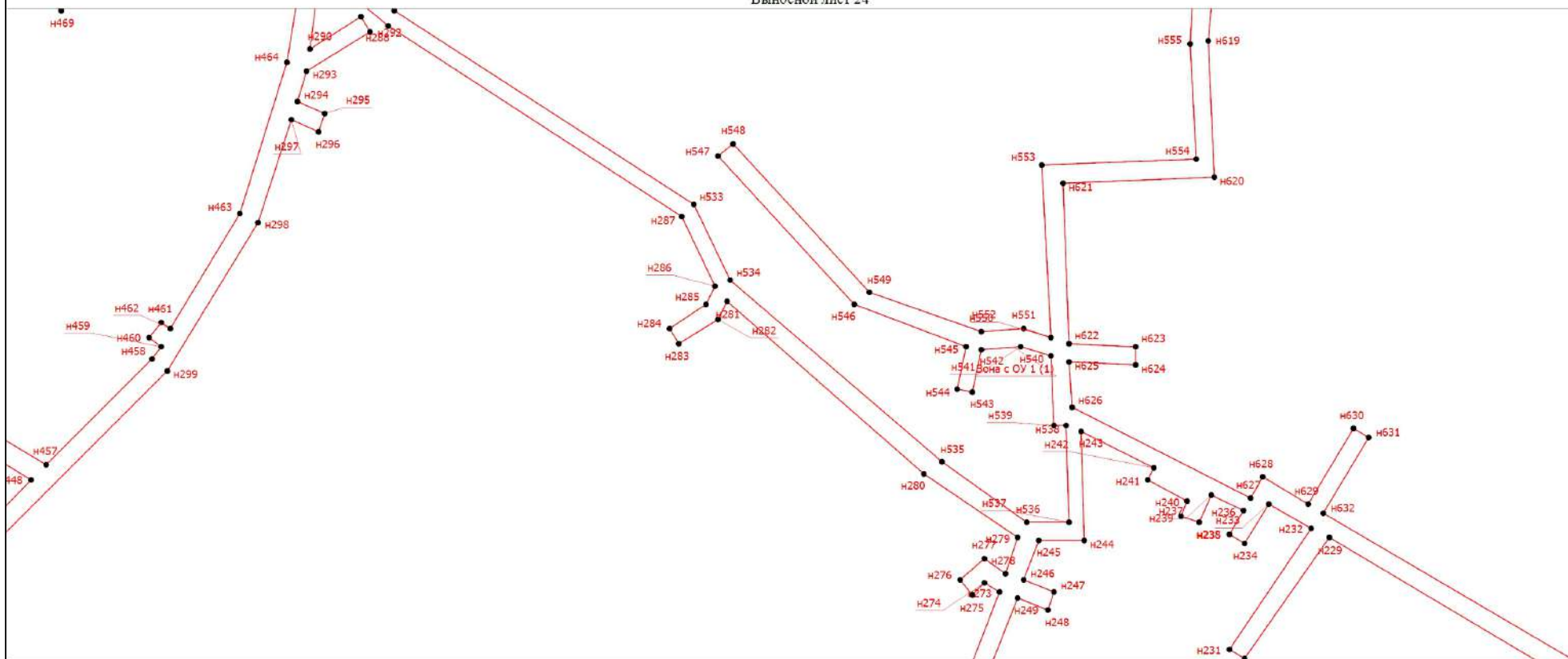
Подпись _____

Дата " ____ " _____ г.

Место для оттиска печати (при наличии) лица, составившего описание местоположения границ объекта





План границ объекта

Выносной лист 24



Масштаб 1:2000

Условные обозначения

-  - Часть границы, местоположение которой определено при выполнении кадастровых работ
-  - Характерная точка границы, сведения о которой позволяют однозначно определить ее положение на местности
-  - Зона с особыми условиями использования территории Зона с ОУ 1
-  - Обозначение новой характерной точки

Подпись _____

Дата " ____ " _____ г.

Место для оттиска печати (при наличии) лица, составившего описание местоположения границ объекта

План границ объекта



Выносной лист 25



n636
n637
Зона с ОУ 1 (1)

Масштаб 1:2000

Условные обозначения

-  - Часть границы, местоположение которой определено при выполнении кадастровых работ
-  - Характерная точка границы, сведения о которой позволяют однозначно определить ее положение на местности
- Зона с ОУ 1 (1)** - Зона с особыми условиями использования территории Зона с ОУ 1
- n1** - Обозначение новой характерной точки

Подпись _____

Дата " ____ " _____ г.



Место для оттиска печати (при наличии) лица, составившего описание местоположения границ объекта

План границ объекта

Выносной лист 26

Масштаб 1:2000

Условные обозначения

-  - Часть границы, местоположение которой определено при выполнении кадастровых работ
-  - Характерная точка границы, сведения о которой позволяют однозначно определить ее положение на местности
- Зона с ОУ 1 (1)** - Зона с особыми условиями использования территории Зона с ОУ 1
- н1** - Обозначение новой характерной точки

Подпись _____

Дата " ____ " _____ г.



Место для оттиска печати (при наличии) лица, составившего описание местоположения границ объекта

План границ объекта

Выносной лист 27

Масштаб 1:2000

Условные обозначения

-  - Часть границы, местоположение которой определено при выполнении кадастровых работ
-  - Характерная точка границы, сведения о которой позволяют однозначно определить ее положение на местности
- Зона с ОУ 1 (1)** - Зона с особыми условиями использования территории Зона с ОУ 1
- н1** - Обозначение новой характерной точки

Подпись _____

Дата " ____ " _____ г.



Место для оттиска печати (при наличии) лица, составившего описание местоположения границ объекта

План границ объекта

Выносной лист 28

Масштаб 1:2000

Условные обозначения

-  - Часть границы, местоположение которой определено при выполнении кадастровых работ
-  - Характерная точка границы, сведения о которой позволяют однозначно определить ее положение на местности
- Зона с ОУ 1 (1)** - Зона с особыми условиями использования территории Зона с ОУ 1
- н1** - Обозначение новой характерной точки

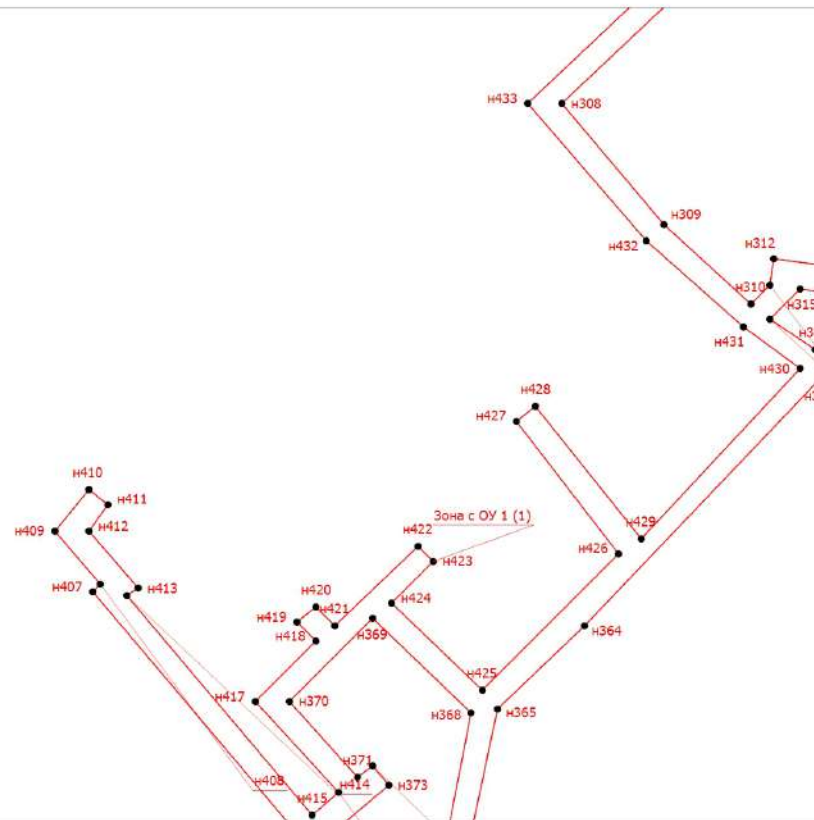
Подпись _____

Дата " ____ " _____ г.

Место для оттиска печати (при наличии) лица, составившего описание местоположения границ объекта



План границ объекта

Выносной лист 29



Масштаб 1:2000

Условные обозначения

-  - Часть границы, местоположение которой определено при выполнении кадастровых работ
-  - Характерная точка границы, сведения о которой позволяют однозначно определить ее положение на местности
- Зона с ОУ 1 (1)** - Зона с особыми условиями использования территории Зона с ОУ 1
- n1** - Обозначение новой характерной точки

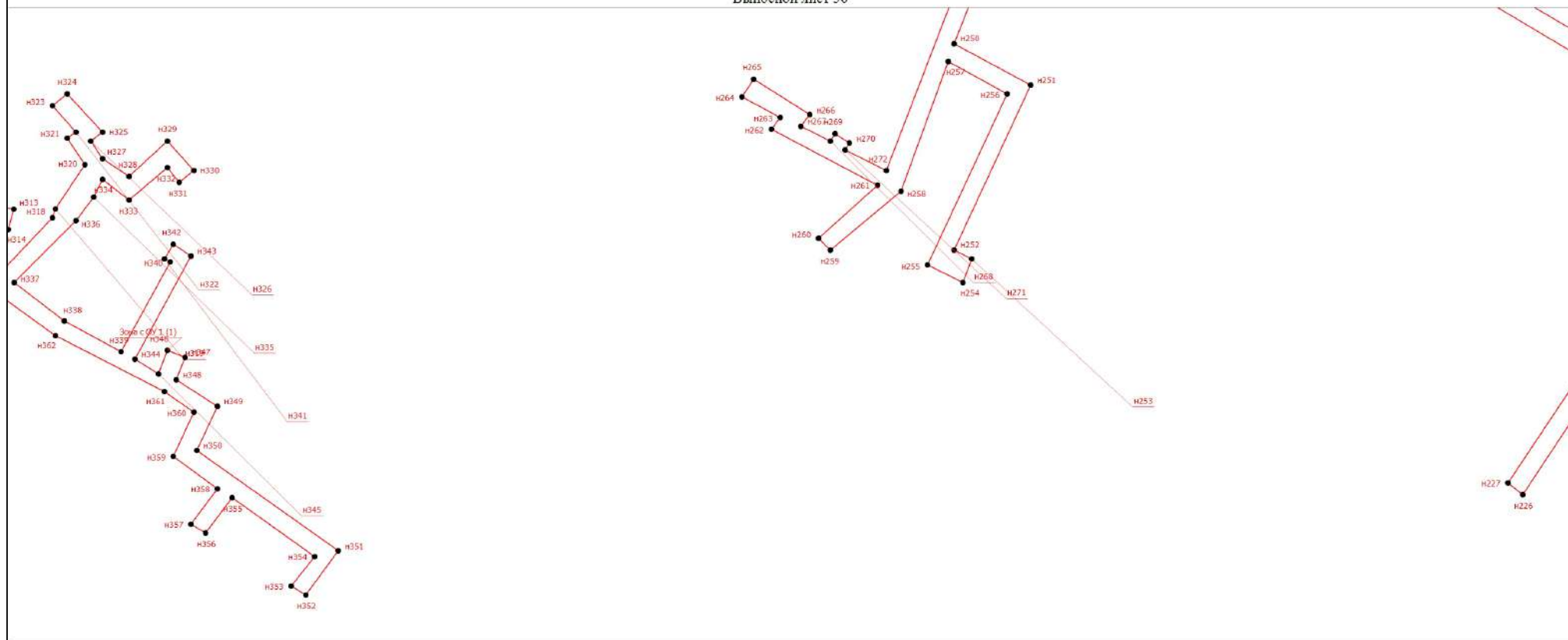
Подпись _____

Дата " ____ " _____ г.

Место для оттиска печати (при наличии) лица, составившего описание местоположения границ объекта





План границ объекта

Выносной лист 30



Масштаб 1:2000

Условные обозначения

-  - Часть границы, местоположение которой определено при выполнении кадастровых работ
-  - Характерная точка границы, сведения о которой позволяют однозначно определить ее положение на местности
-  - Зона с особыми условиями использования территории Зона с ОУ 1
-  - Обозначение новой характерной точки

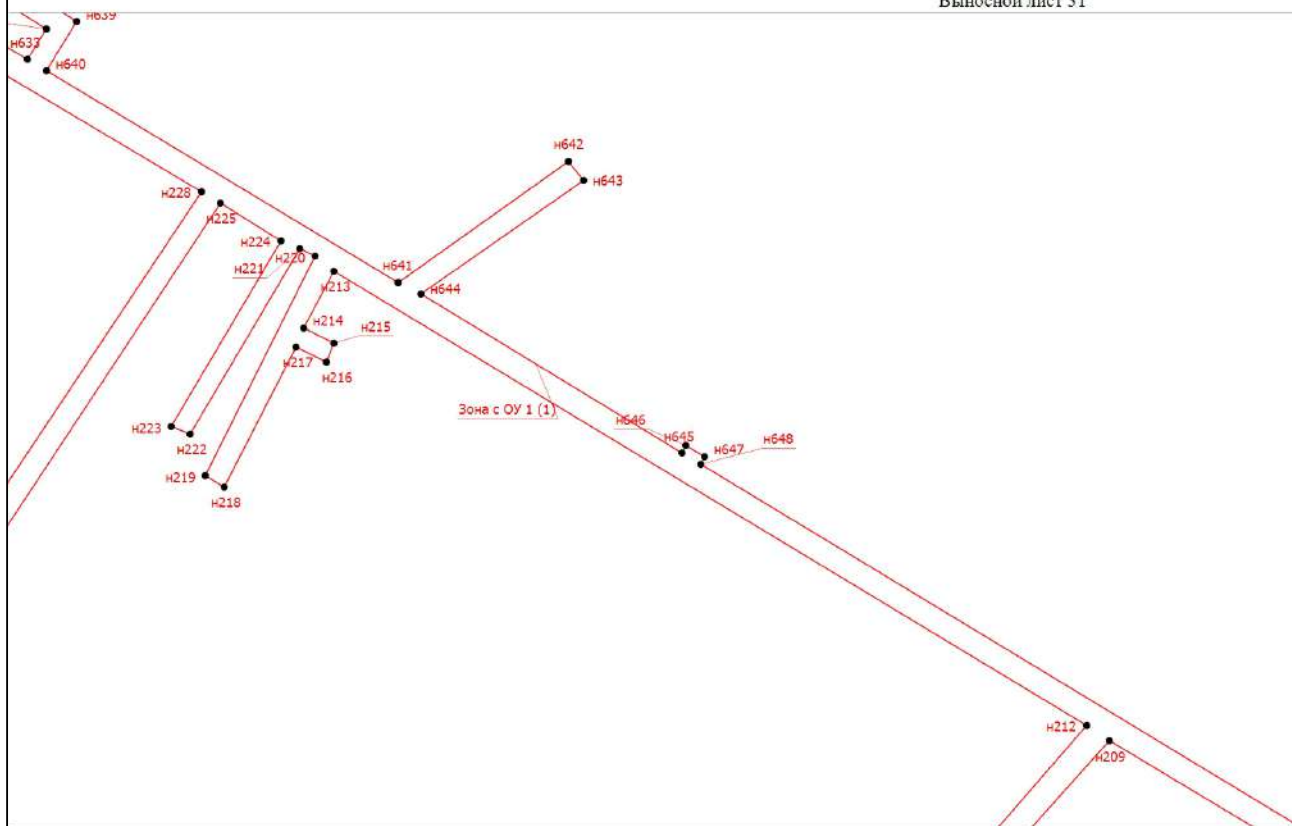
Подпись _____

Дата " ____ " _____ г.



Место для оттиска печати (при наличии) лица, составившего описание местоположения границ объекта

План границ объекта

Выносной лист 31



Условные обозначения

-  - Часть границы, местоположение которой определено при выполнении кадастровых работ
-  - Характерная точка границы, сведения о которой позволяют однозначно определить ее положение на местности
- Зона с ОУ 1 (1)** - Зона с особыми условиями использования территории Зона с ОУ 1
- n1** - Обозначение новой характерной точки

Подпись _____

Дата " ____ " _____ г.



Место для оттиска печати (при наличии) лица, составившего описание местоположения границ объекта

План границ объекта

Выносной лист 32

Масштаб 1:2000

Условные обозначения

-  - Часть границы, местоположение которой определено при выполнении кадастровых работ
-  - Характерная точка границы, сведения о которой позволяют однозначно определить ее положение на местности
- Зона с ОУ 1 (1)** - Зона с особыми условиями использования территории Зона с ОУ 1
- н1** - Обозначение новой характерной точки

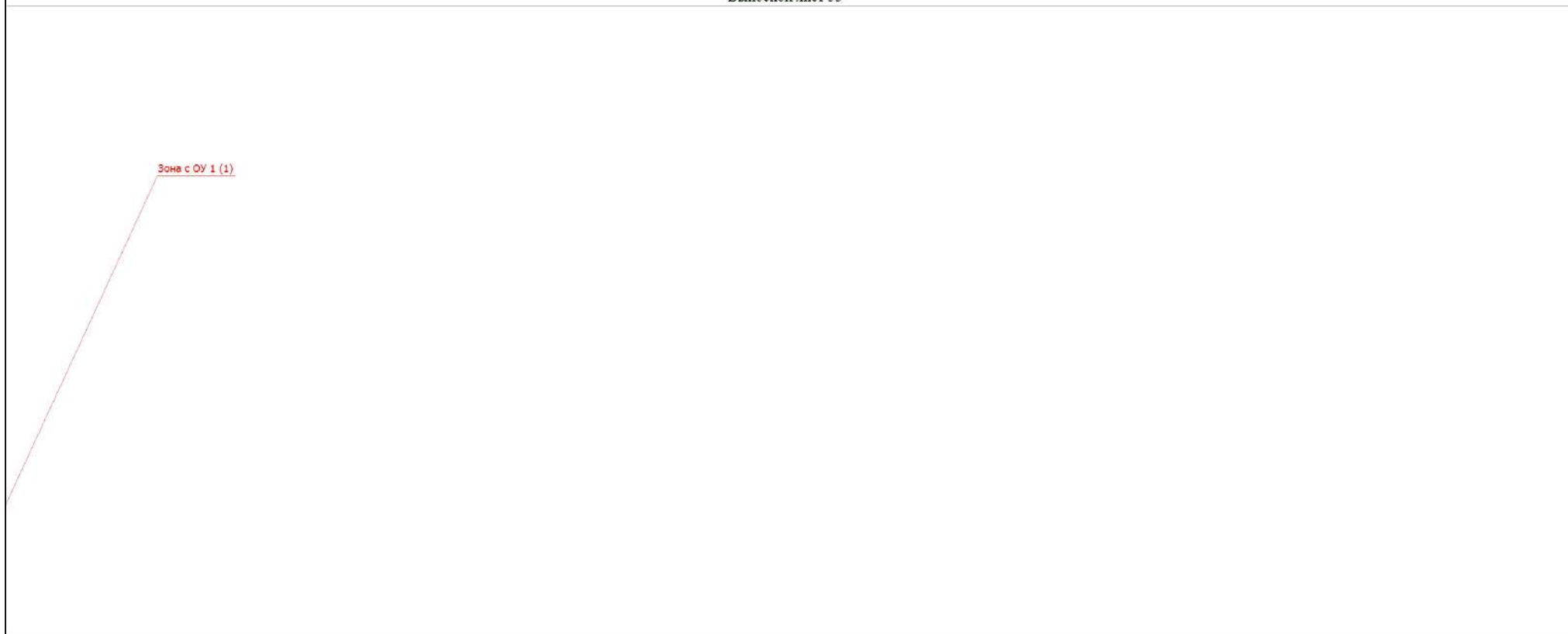
Подпись _____

Дата " ____ " _____ г.

Место для оттиска печати (при наличии) лица, составившего описание местоположения границ объекта



План границ объекта

Выносной лист 33



Масштаб 1:2000

Условные обозначения

-  - Часть границы, местоположение которой определено при выполнении кадастровых работ
-  - Характерная точка границы, сведения о которой позволяют однозначно определить ее положение на местности
- Зона с ОУ 1 (1)** - Зона с особыми условиями использования территории Зона с ОУ 1
- н1** - Обозначение новой характерной точки

Подпись _____

Дата " ____ " _____ г.



Место для оттиска печати (при наличии) лица, составившего описание местоположения границ объекта

План границ объекта

Выносной лист 34

Масштаб 1:2000

Условные обозначения

-  - Часть границы, местоположение которой определено при выполнении кадастровых работ
-  - Характерная точка границы, сведения о которой позволяют однозначно определить ее положение на местности
- Зона с ОУ 1 (1)** - Зона с особыми условиями использования территории Зона с ОУ 1
- н1** - Обозначение новой характерной точки

Подпись _____

Дата " ____ " _____ г.

Место для оттиска печати (при наличии) лица, составившего описание местоположения границ объекта



План границ объекта

Выносной лист 35



Масштаб 1:2000

Условные обозначения

-  - Часть границы, местоположение которой определено при выполнении кадастровых работ
-  - Характерная точка границы, сведения о которой позволяют однозначно определить ее положение на местности
- Зона с ОУ 1 (1)** - Зона с особыми условиями использования территории Зона с ОУ 1
- n1** - Обозначение новой характерной точки

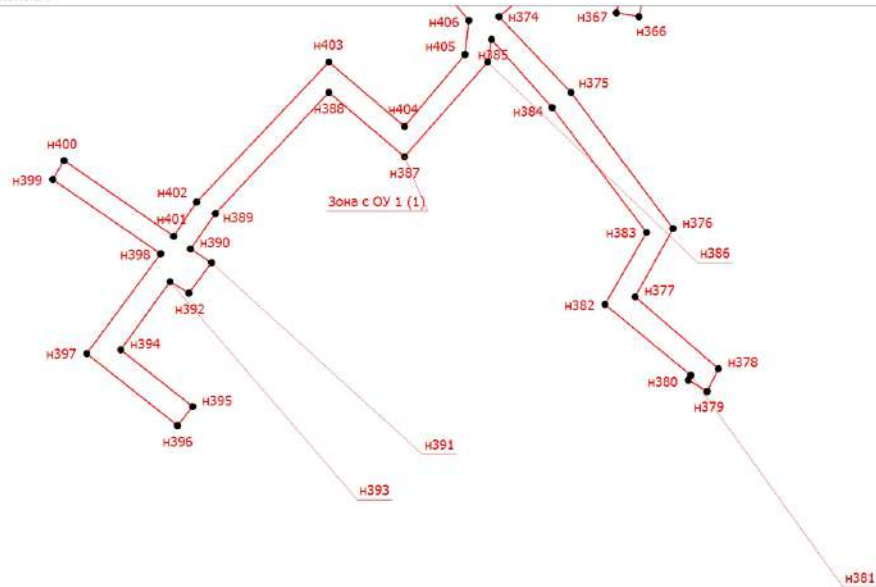
Подпись _____

Дата " ____ " _____ г.

Место для оттиска печати (при наличии) лица, составившего описание местоположения границ объекта



План границ объекта

Выносной лист 36



Масштаб 1:2000

Условные обозначения

-  - Часть границы, местоположение которой определено при выполнении кадастровых работ
-  - Характерная точка границы, сведения о которой позволяют однозначно определить ее положение на местности
- Зона с ОУ 1 (1)** - Зона с особыми условиями использования территории Зона с ОУ 1
- n1** - Обозначение новой характерной точки

Подпись _____

Дата " ____ " _____ г.



Место для оттиска печати (при наличии) лица, составившего описание местоположения границ объекта

План границ объекта

Выносной лист 37

Масштаб 1:2000

Условные обозначения

-  - Часть границы, местоположение которой определено при выполнении кадастровых работ
-  - Характерная точка границы, сведения о которой позволяют однозначно определить ее положение на местности
- Зона с ОУ 1 (1)** - Зона с особыми условиями использования территории Зона с ОУ 1
- н1** - Обозначение новой характерной точки

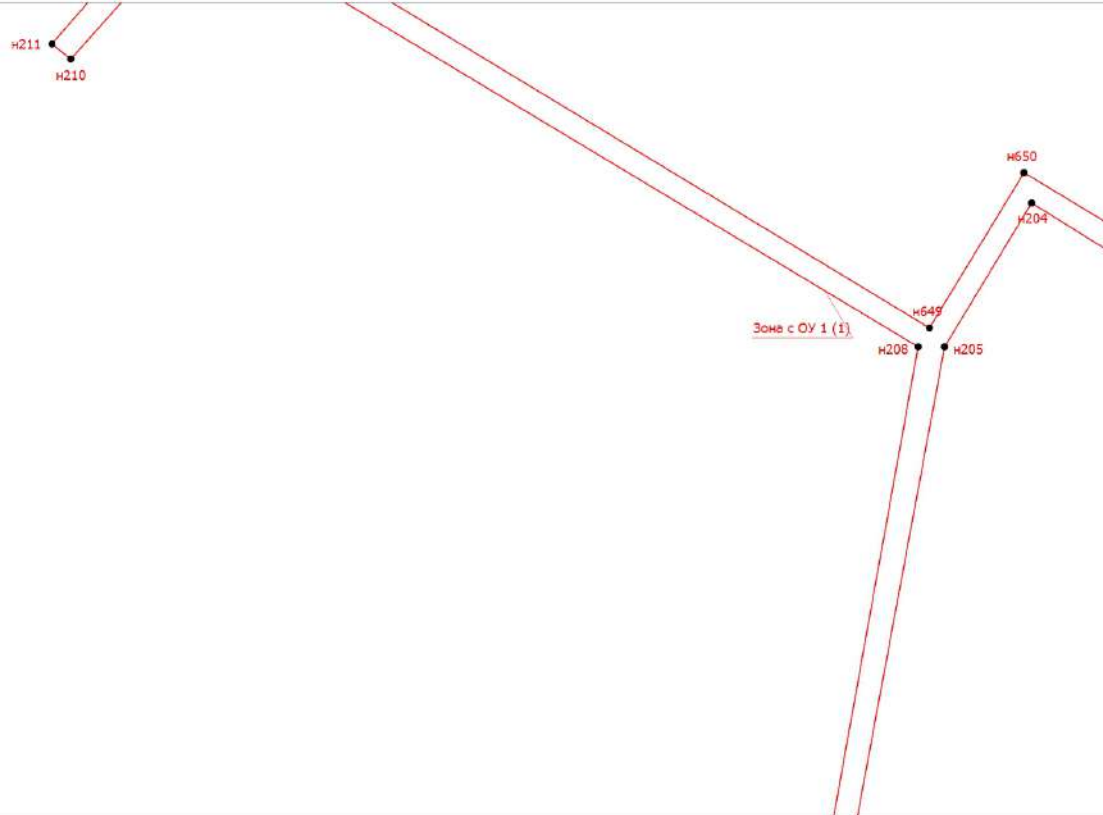
Подпись _____

Дата " ____ " _____ г.

Место для оттиска печати (при наличии) лица, составившего описание местоположения границ объекта



План границ объекта

Выносной лист 38



Масштаб 1:2000

Условные обозначения

-  - Часть границы, местоположение которой определено при выполнении кадастровых работ
-  - Характерная точка границы, сведения о которой позволяют однозначно определить ее положение на местности
- Зона с ОУ 1 (1)** - Зона с особыми условиями использования территории Зона с ОУ 1
- n1** - Обозначение новой характерной точки

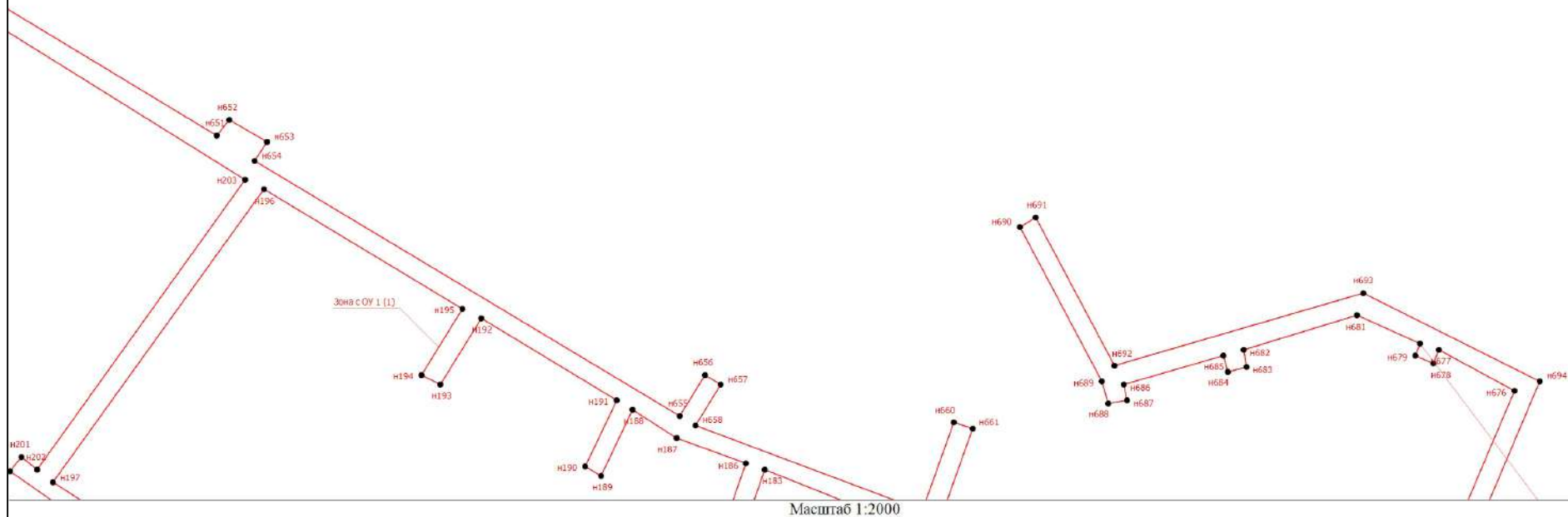
Подпись _____

Дата " ____ " _____ г.



Место для оттиска печати (при наличии) лица, составившего описание местоположения границ объекта

План границ объекта

Выносной лист 39



Условные обозначения

-  - Часть границы, местоположение которой определено при выполнении кадастровых работ
-  - Характерная точка границы, сведения о которой позволяют однозначно определить ее положение на местности
- Зона с ОУ 1 (1)** - Зона с особыми условиями использования территории Зона с ОУ 1
- n1** - Обозначение новой характерной точки

Подпись _____

Дата " ____ " _____ г.

Место для оттиска печати (при наличии) лица, составившего описание местоположения границ объекта

План границ объекта



Выносной лист 40



n723
Зона с ОУ 1 (1) n1
n724

Масштаб 1:2000

Условные обозначения

-  - Часть границы, местоположение которой определено при выполнении кадастровых работ
-  - Характерная точка границы, сведения о которой позволяют однозначно определить ее положение на местности
- Зона с ОУ 1 (1)** - Зона с особыми условиями использования территории Зона с ОУ 1
- n1** - Обозначение новой характерной точки

Подпись _____

Дата " ____ " _____ г.



Место для оттиска печати (при наличии) лица, составившего описание местоположения границ объекта

План границ объекта

Выносной лист 41

Масштаб 1:2000

Условные обозначения

-  - Часть границы, местоположение которой определено при выполнении кадастровых работ
-  - Характерная точка границы, сведения о которой позволяют однозначно определить ее положение на местности
- Зона с ОУ 1 (1)** - Зона с особыми условиями использования территории Зона с ОУ 1
- н1** - Обозначение новой характерной точки

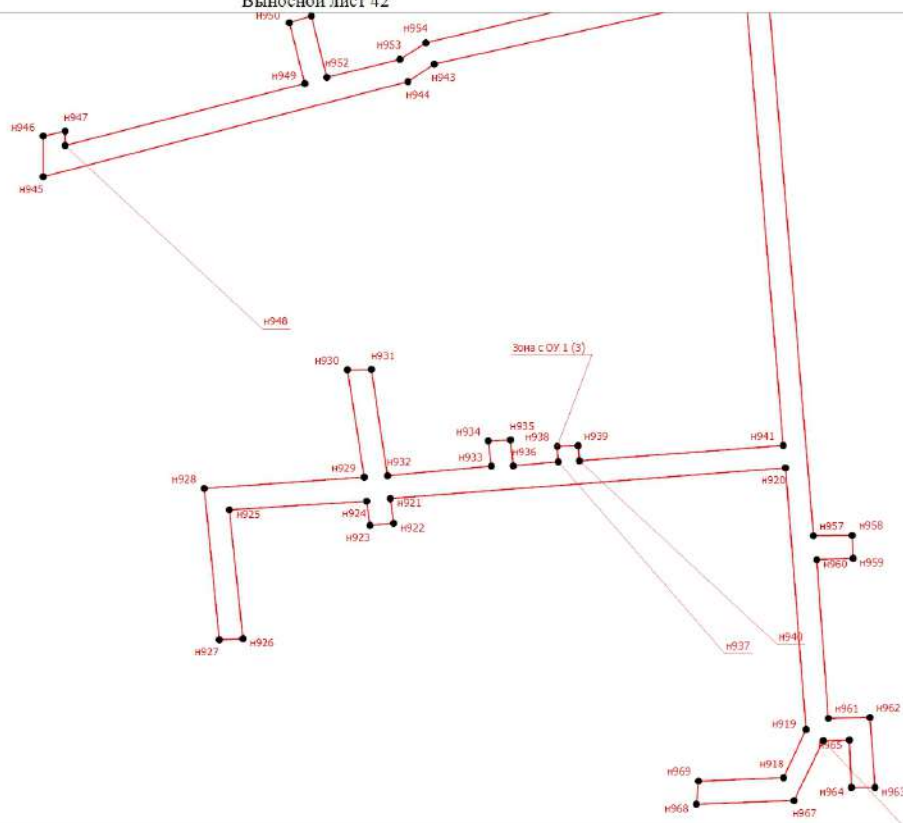
Подпись _____

Дата " ____ " _____ г.

Место для оттиска печати (при наличии) лица, составившего описание местоположения границ объекта



План границ объекта

Выносной лист 42



Масштаб 1:2000

Условные обозначения

-  - Часть границы, местоположение которой определено при выполнении кадастровых работ
-  - Характерная точка границы, сведения о которой позволяют однозначно определить ее положение на местности
- Зона с ОУ 1 (1)** - Зона с особыми условиями использования территории Зона с ОУ 1
- n1** - Обозначение новой характерной точки

Подпись _____

Дата " ____ " _____ г.



Место для оттиска печати (при наличии) лица, составившего описание местоположения границ объекта

План границ объекта

Выносной лист 43

Масштаб 1:2000

Условные обозначения

-  - Часть границы, местоположение которой определено при выполнении кадастровых работ
-  - Характерная точка границы, сведения о которой позволяют однозначно определить ее положение на местности
- Зона с ОУ 1 (1)** - Зона с особыми условиями использования территории Зона с ОУ 1
- н1** - Обозначение новой характерной точки

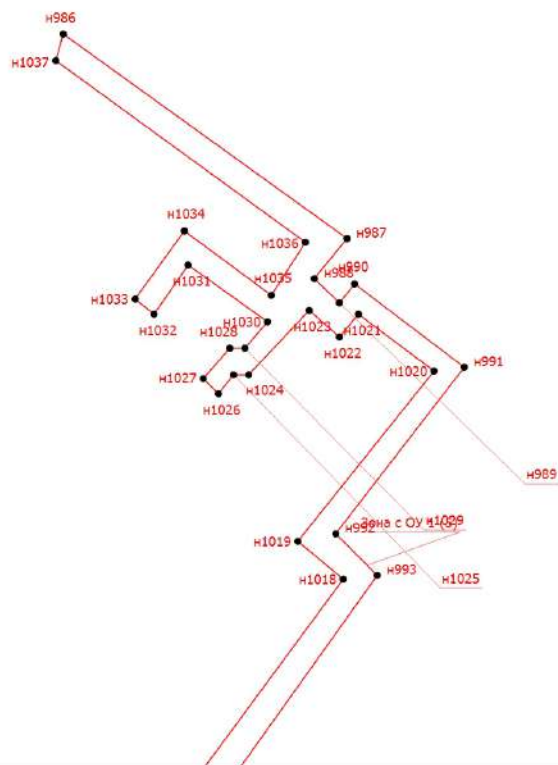
Подпись _____

Дата " ____ " _____ г.

Место для оттиска печати (при наличии) лица, составившего описание местоположения границ объекта



План границ объекта

Выносной лист 44



Масштаб 1:2000

Условные обозначения

-  - Часть границы, местоположение которой определено при выполнении кадастровых работ
-  - Характерная точка границы, сведения о которой позволяют однозначно определить ее положение на местности
- Зона с ОУ 1 (1)** - Зона с особыми условиями использования территории Зона с ОУ 1
- n1** - Обозначение новой характерной точки

Подпись _____

Дата " ____ " _____ г.



Место для оттиска печати (при наличии) лица, составившего описание местоположения границ объекта

План границ объекта

Выносной лист 45

Масштаб 1:2000

Условные обозначения

-  - Часть границы, местоположение которой определено при выполнении кадастровых работ
-  - Характерная точка границы, сведения о которой позволяют однозначно определить ее положение на местности
- Зона с ОУ 1 (1)** - Зона с особыми условиями использования территории Зона с ОУ 1
- н1** - Обозначение новой характерной точки

Подпись _____

Дата " ____ " _____ г.

Место для оттиска печати (при наличии) лица, составившего описание местоположения границ объекта



План границ объекта

Выносной лист 46



Масштаб 1:2000

Условные обозначения

-  - Часть границы, местоположение которой определено при выполнении кадастровых работ
-  - Характерная точка границы, сведения о которой позволяют однозначно определить ее положение на местности
- Зона с ОУ 1 (1)** - Зона с особыми условиями использования территории Зона с ОУ 1
- n1** - Обозначение новой характерной точки

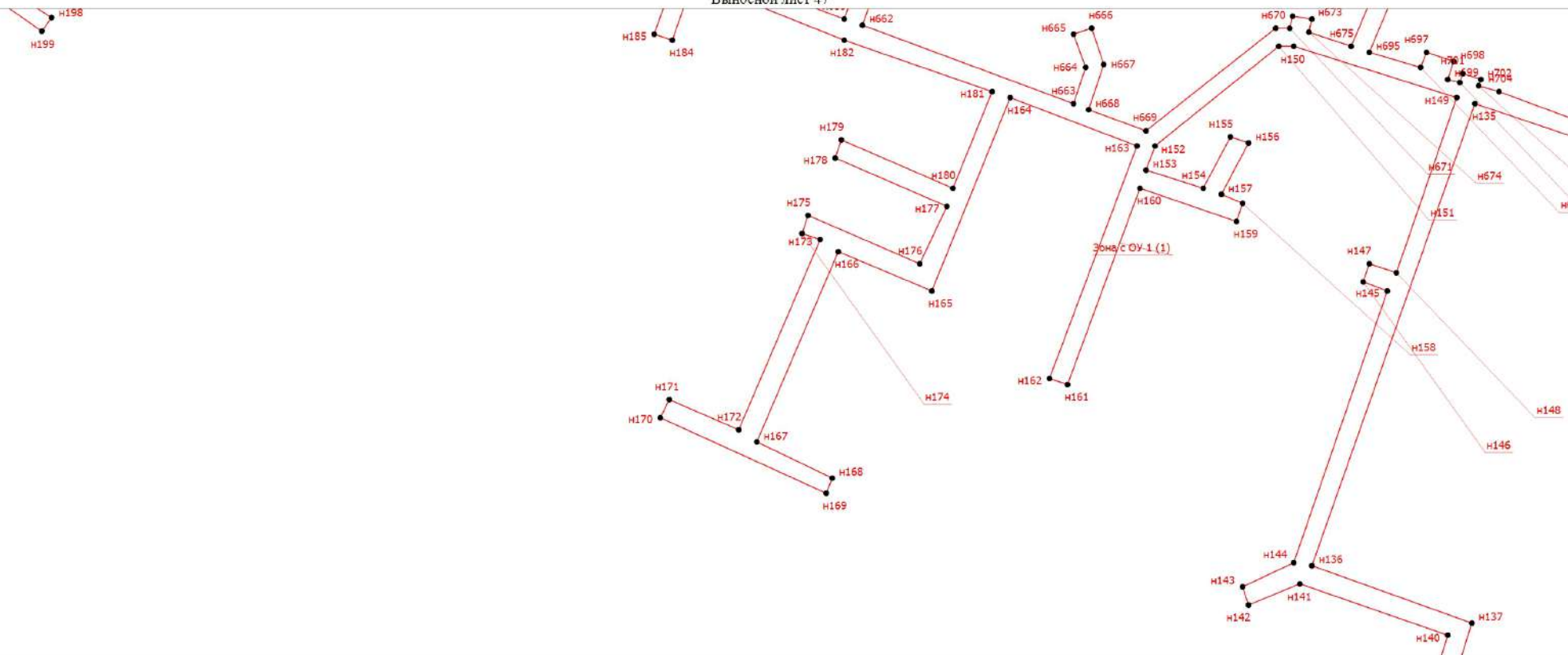
Подпись _____

Дата " ____ " _____ г.

Место для оттиска печати (при наличии) лица, составившего описание местоположения границ объекта



План границ объекта

Выносной лист 47



Масштаб 1:2000

Условные обозначения

-  - Часть границы, местоположение которой определено при выполнении кадастровых работ
-  - Характерная точка границы, сведения о которой позволяют однозначно определить ее положение на местности
- Зона с ОУ 1 (1)** - Зона с особыми условиями использования территории Зона с ОУ 1
- n1** - Обозначение новой характерной точки

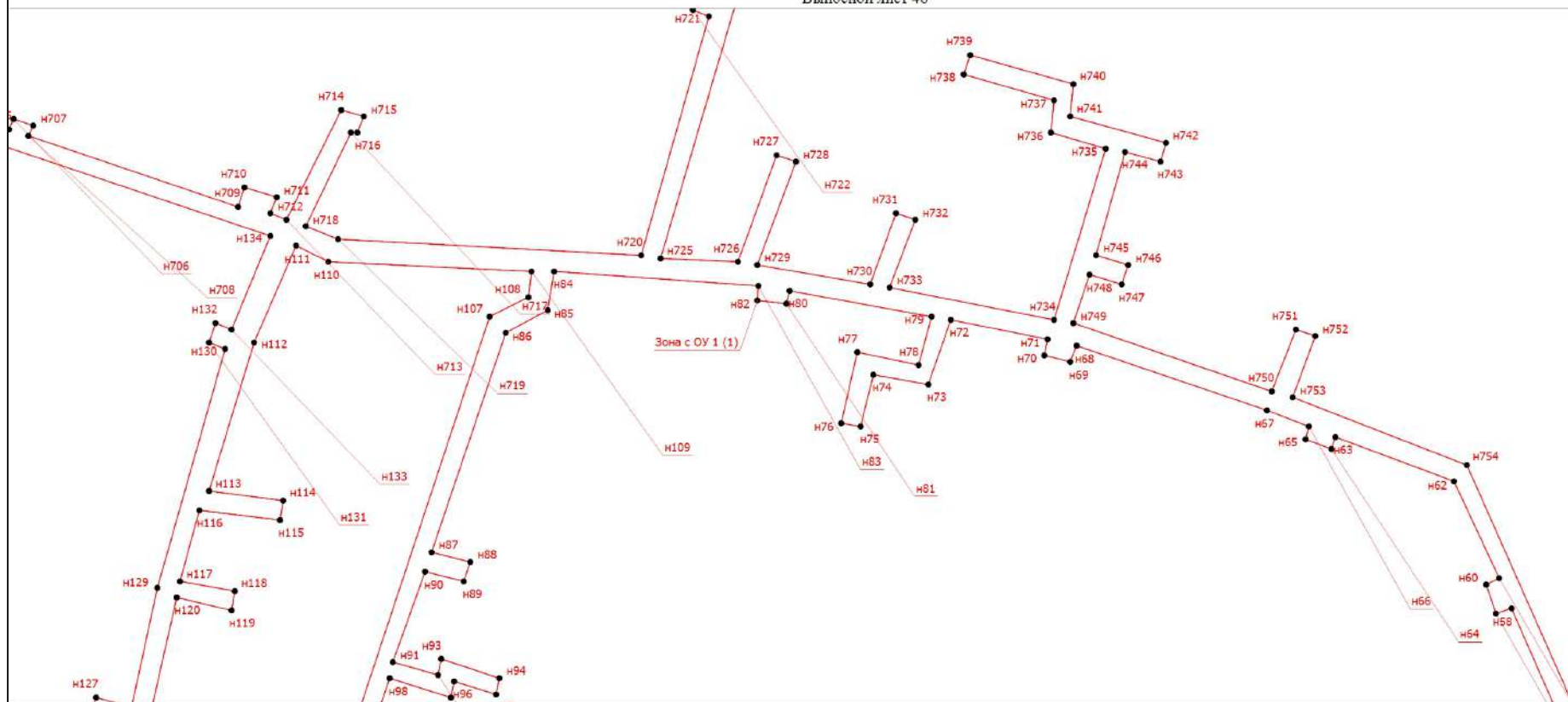
Подпись _____

Дата " ____ " _____ г.

Место для оттиска печати (при наличии) лица, составившего описание местоположения границ объекта



План границ объекта

Выносной лист 48



Масштаб 1:2000

Условные обозначения

-  - Часть границы, местоположение которой определено при выполнении кадастровых работ
-  - Характерная точка границы, сведения о которой позволяют однозначно определить ее положение на местности
- Зона с ОУ 1 (1)** - Зона с особыми условиями использования территории Зона с ОУ 1
- n1** - Обозначение новой характерной точки

Подпись _____

Дата " ____ " _____ г.



Место для оттиска печати (при наличии) лица, составившего описание местоположения границ объекта

План границ объекта

Выносной лист 49

Масштаб 1:2000

Условные обозначения

-  - Часть границы, местоположение которой определено при выполнении кадастровых работ
-  - Характерная точка границы, сведения о которой позволяют однозначно определить ее положение на местности
- Зона с ОУ 1 (1)** - Зона с особыми условиями использования территории Зона с ОУ 1
- н1** - Обозначение новой характерной точки

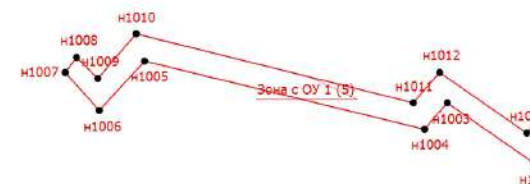
Подпись _____

Дата " ____ " _____ г.

Место для оттиска печати (при наличии) лица, составившего описание местоположения границ объекта



План границ объекта

Выносной лист 50



Масштаб 1:2000

Условные обозначения

-  - Часть границы, местоположение которой определено при выполнении кадастровых работ
-  - Характерная точка границы, сведения о которой позволяют однозначно определить ее положение на местности
- Зона с ОУ 1 (1)** - Зона с особыми условиями использования территории Зона с ОУ 1
- n1** - Обозначение новой характерной точки

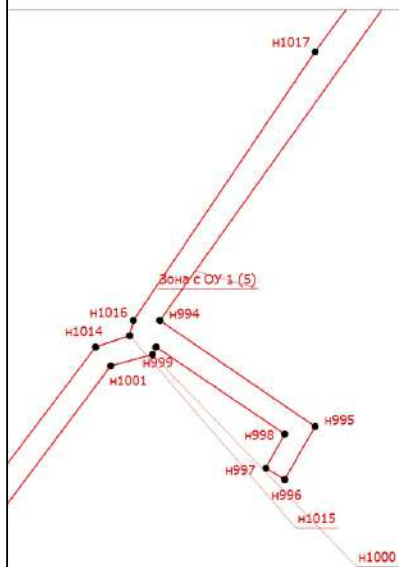
Подпись _____

Дата " ____ " _____ г.

Место для оттиска печати (при наличии) лица, составившего описание местоположения границ объекта



План границ объекта

Выносной лист 51



Масштаб 1:2000

Условные обозначения

-  - Часть границы, местоположение которой определено при выполнении кадастровых работ
-  - Характерная точка границы, сведения о которой позволяют однозначно определить ее положение на местности
- Зона с ОУ 1 (1)** - Зона с особыми условиями использования территории Зона с ОУ 1
- n1** - Обозначение новой характерной точки

Подпись _____

Дата " ____ " _____ г.



Место для оттиска печати (при наличии) лица, составившего описание местоположения границ объекта

План границ объекта

Выносной лист 52

Масштаб 1:2000

Условные обозначения

-  - Часть границы, местоположение которой определено при выполнении кадастровых работ
-  - Характерная точка границы, сведения о которой позволяют однозначно определить ее положение на местности
- Зона с ОУ 1 (1)** - Зона с особыми условиями использования территории Зона с ОУ 1
- н1** - Обозначение новой характерной точки

Подпись _____

Дата " ____ " _____ г.



Место для оттиска печати (при наличии) лица, составившего описание местоположения границ объекта

План границ объекта

Выносной лист 53

Масштаб 1:2000

Условные обозначения

-  - Часть границы, местоположение которой определено при выполнении кадастровых работ
-  - Характерная точка границы, сведения о которой позволяют однозначно определить ее положение на местности
- Зона с ОУ 1 (1)** - Зона с особыми условиями использования территории Зона с ОУ 1
- н1** - Обозначение новой характерной точки

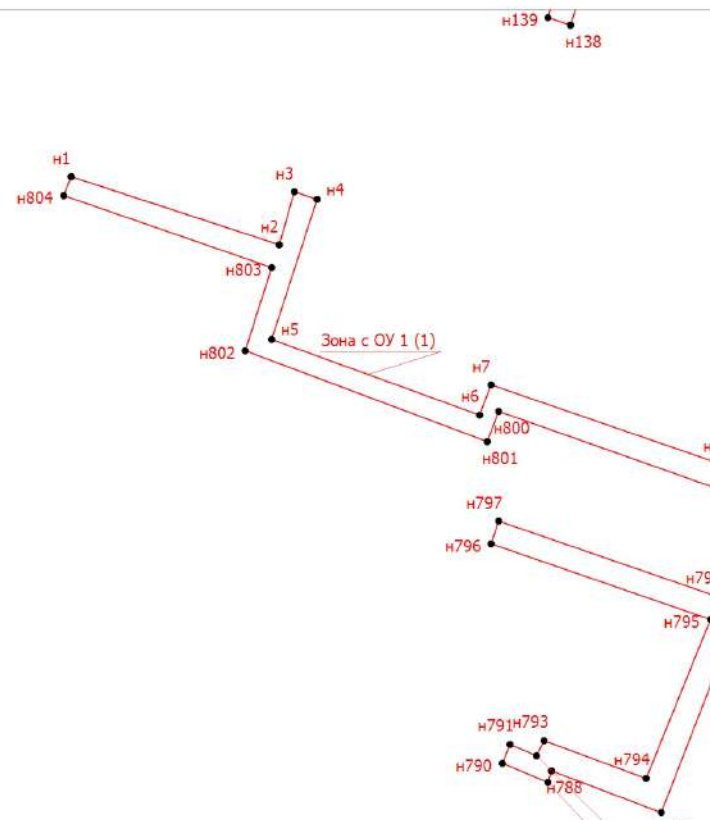
Подпись _____

Дата " ____ " _____ г.

Место для оттиска печати (при наличии) лица, составившего описание местоположения границ объекта



План границ объекта

Выносной лист 54



Масштаб 1:2000

Условные обозначения

-  - Часть границы, местоположение которой определено при выполнении кадастровых работ
-  - Характерная точка границы, сведения о которой позволяют однозначно определить ее положение на местности
- Зона с ОУ 1 (1)** - Зона с особыми условиями использования территории Зона с ОУ 1
- n1** - Обозначение новой характерной точки

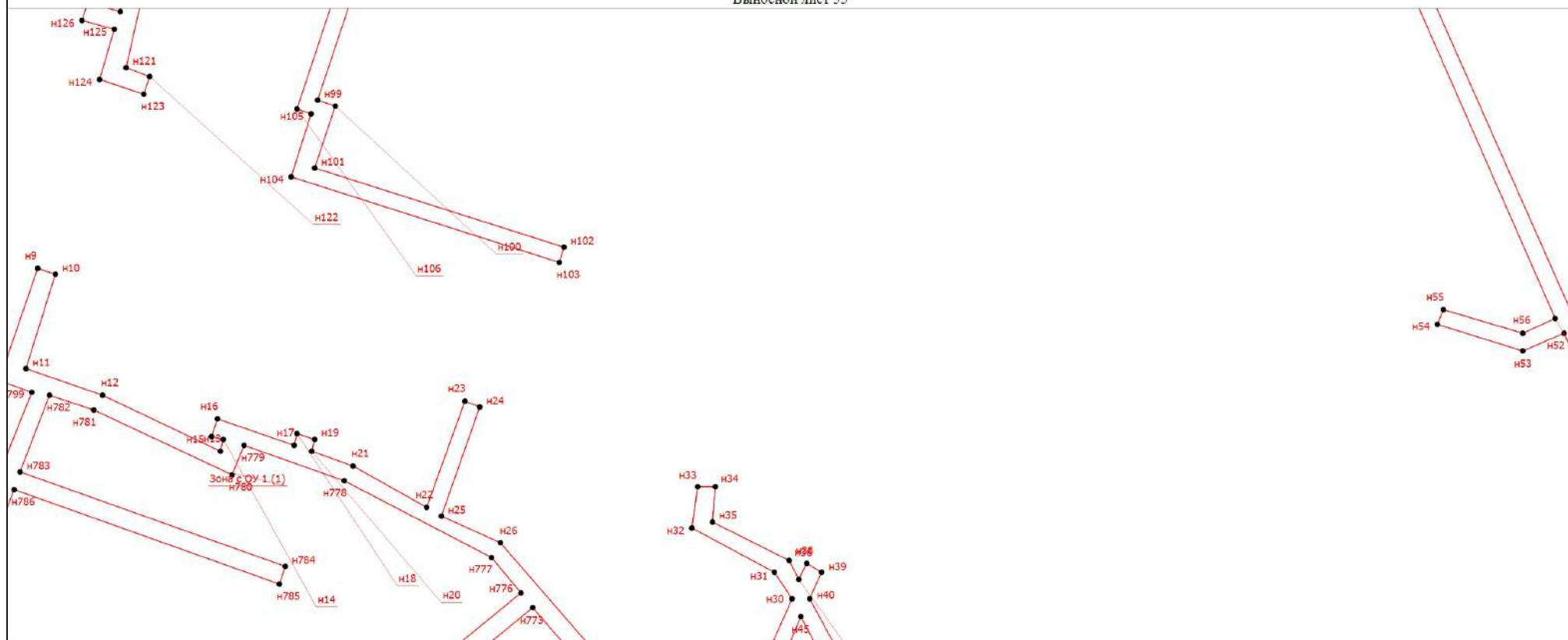
Подпись _____

Дата " ____ " _____ г.



Место для оттиска печати (при наличии) лица, составившего описание местоположения границ объекта

План границ объекта

Выносной лист 55



Условные обозначения

-  - Часть границы, местоположение которой определено при выполнении кадастровых работ
-  - Характерная точка границы, сведения о которой позволяют однозначно определить ее положение на местности
- Зона с ОУ 1 (1)** - Зона с особыми условиями использования территории Зона с ОУ 1
- n1** - Обозначение новой характерной точки

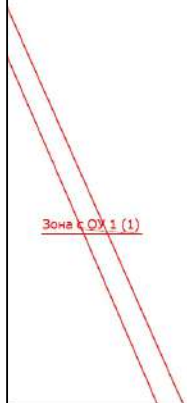
Подпись _____

Дата " ____ " _____ г.

Место для оттиска печати (при наличии) лица, составившего описание местоположения границ объекта



План границ объекта

Выносной лист 56



Масштаб 1:2000

Условные обозначения

-  - Часть границы, местоположение которой определено при выполнении кадастровых работ
-  - Характерная точка границы, сведения о которой позволяют однозначно определить ее положение на местности
- Зона с ОУ 1 (1)** - Зона с особыми условиями использования территории Зона с ОУ 1
- н1** - Обозначение новой характерной точки

Подпись _____

Дата " ____ " _____ г.



Место для оттиска печати (при наличии) лица, составившего описание местоположения границ объекта

План границ объекта

Выносной лист 57

Масштаб 1:2000

Условные обозначения

-  - Часть границы, местоположение которой определено при выполнении кадастровых работ
-  - Характерная точка границы, сведения о которой позволяют однозначно определить ее положение на местности
- Зона с ОУ 1 (1)** - Зона с особыми условиями использования территории Зона с ОУ 1
- н1** - Обозначение новой характерной точки

Подпись _____

Дата " ____ " _____ г.



Место для оттиска печати (при наличии) лица, составившего описание местоположения границ объекта

План границ объекта

Выносной лист 58

Масштаб 1:2000

Условные обозначения

-  - Часть границы, местоположение которой определено при выполнении кадастровых работ
-  - Характерная точка границы, сведения о которой позволяют однозначно определить ее положение на местности
- Зона с ОУ 1 (1)** - Зона с особыми условиями использования территории Зона с ОУ 1
- н1** - Обозначение новой характерной точки

Подпись _____

Дата " ____ " _____ г.



Место для оттиска печати (при наличии) лица, составившего описание местоположения границ объекта

План границ объекта

Выносной лист 59

Масштаб 1:2000

Условные обозначения

-  - Часть границы, местоположение которой определено при выполнении кадастровых работ
-  - Характерная точка границы, сведения о которой позволяют однозначно определить ее положение на местности
- Зона с ОУ 1 (1)** - Зона с особыми условиями использования территории Зона с ОУ 1
- н1** - Обозначение новой характерной точки

Подпись _____

Дата " ____ " _____ г.



Место для оттиска печати (при наличии) лица, составившего описание местоположения границ объекта

План границ объекта

Выносной лист 60

Масштаб 1:2000

Условные обозначения

-  - Часть границы, местоположение которой определено при выполнении кадастровых работ
-  - Характерная точка границы, сведения о которой позволяют однозначно определить ее положение на местности
- Зона с ОУ 1 (1)** - Зона с особыми условиями использования территории Зона с ОУ 1
- н1** - Обозначение новой характерной точки

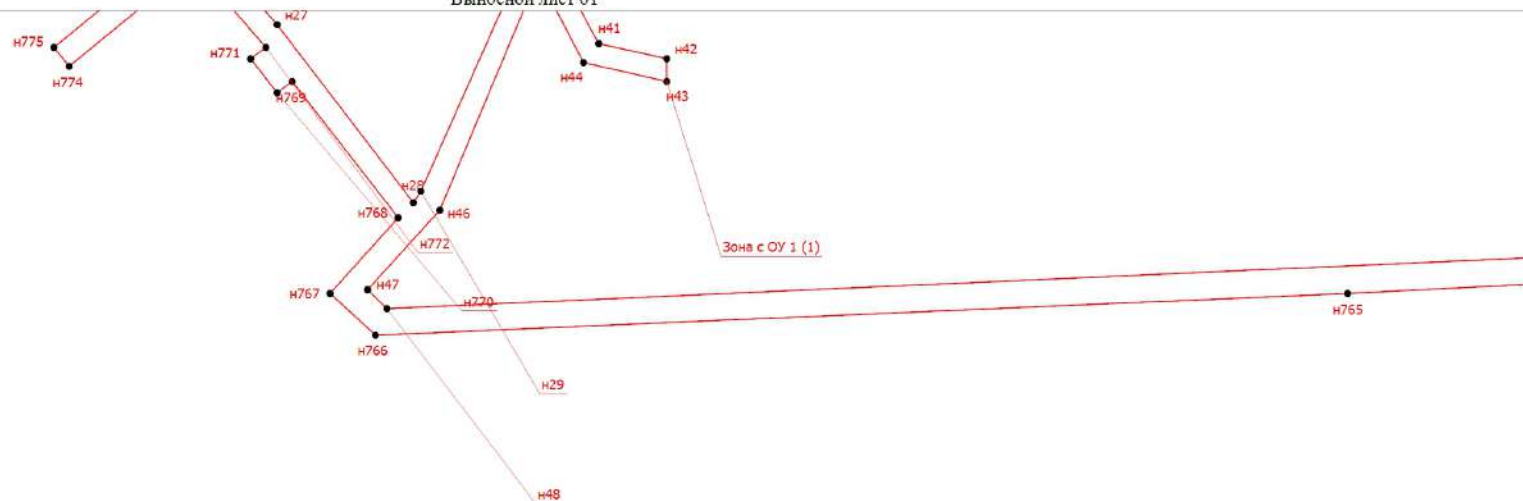
Подпись _____

Дата " ____ " _____ г.

Место для оттиска печати (при наличии) лица, составившего описание местоположения границ объекта



План границ объекта

Выносной лист 61



Масштаб 1:2000

Условные обозначения

-  - Часть границы, местоположение которой определено при выполнении кадастровых работ
-  - Характерная точка границы, сведения о которой позволяют однозначно определить ее положение на местности
- Зона с ОУ 1 (1)** - Зона с особыми условиями использования территории Зона с ОУ 1
- n1** - Обозначение новой характерной точки

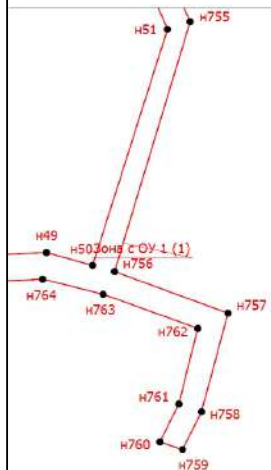
Подпись _____

Дата " ____ " _____ г.

Место для оттиска печати (при наличии) лица, составившего описание местоположения границ объекта



План границ объекта

Выносной лист 62



Масштаб 1:2000

Условные обозначения

-  - Часть границы, местоположение которой определено при выполнении кадастровых работ
-  - Характерная точка границы, сведения о которой позволяют однозначно определить ее положение на местности
- Зона с ОУ 1 (1)** - Зона с особыми условиями использования территории Зона с ОУ 1
- n1** - Обозначение новой характерной точки

Подпись _____

Дата " ____ " _____ г.

Место для оттиска печати (при наличии) лица, составившего описание местоположения границ объекта